VILLE DE GRANDE-RIVIÈRE

Portrait statistique du milieu et des personnes aînées

MADA 2020

Par Pascale Gagnon
Chargée de projet MADA – MRC du Rocher-Percé

Table des matières

1. Aspects topographiques, économiques et démographiques 1

1.1 Le territoire **1**

1.2 Les conditions économiques **2**

1.3 La situation démographique **3**

2. La situation socio-économique 15

2.1 Les revenus **15**

2.2 La scolarisation **20**

2.3 La situation familiale **20**

2.4 L'habitation **21**

2.5 Les transports **28**

2.6 L'information et les communications **39**

3. Les indicateurs de santé et de bien-être des personnes aînées 40

Abréviations 48

Bibliographie 48

Liste des tableaux

Tableau 1 Principaux secteurs économiques en termes d'emploi – 2016 ..... **2**

Tableau 2 La démographie à Grande-Rivière en bref **3**

Tableau 3 Répartition de la population par groupes d'âge – Cinq municipalités de la MRC du Rocher-Percé – 2016 ..... **12**

Tableau 4 Répartition des sources de revenus – Population de 65 ans et plus – 2015 ..... **15**

Tableau 5 Plus haut diplôme obtenu – Population de 65 ans et plus – 2016 ..... **20**

Tableau 6 Type de ménages – Population de 65 ans et plus – 2016 ..... **20**

Tableau 7 Type d'occupation des habitations – Population de 65 ans et plus – 2016 ..... **21**

Tableau 8 Recension des habitations pour personnes aînées – 2016 ..... **21**

Tableau 9 Caractéristiques des logements – 2016 ..... **22**

Tableau 10 Proportion de personnes trouvant l'offre de logements suffisante – 2020 ..... **25**

Tableau 11 Services de soutien à domicile aux personnes âgées de 65 ans et plus – Centres d'action bénévole – MRC du Rocher-Percé – 2019-2020 ..... **26**

Tableau 12 Appels PAIR aux personnes de 65 ans et plus – Centres d'actions bénévoles – MRC du Rocher-Percé – 2019-2020 ..... **27**

Tableau 13 Proportion de personnes utilisant leur véhicule personnel – 2018-2020 ..... **28**

Tableau 14 Nombre de véhicules de promenade vs nombre d'habitants – MRC du Rocher-Percé – 2018 ..... **29**

Tableau 15 Permis de conduire tout véhicule et permis de conduire de motocyclette – Proportion de détenteurs âgés de 55 ans et plus vs total des détenteurs – Gaspésie–Îles – 2018 ..... **30**

Tableau 16 Proportion de personnes utilisant les services de la RÉGÎM – 2018-2020 ..... **32**

Tableau 17 Proportion de personnes utilisant le taxi privé – 2018-2020 ..... **32**

Tableau 18 Proportion de personnes utilisant l'autobus interrégional – 2020 ..... **33**

Tableau 19 Services de transport adapté et collectif – Personnes âgées de 55 ans et plus – MRC du Rocher-Percé – 2019-2020 ..... **34**

Tableau 20 Proportion de personnes utilisant le transport adapté et collectif – 2018-2020 ..... **34**

Tableau 21 Accompagnement bénévole des CAB pour des rendez-vous médicaux – 2019-2020 ..... **35**

Tableau 22 Proportion de personnes utilisant l'accompagnement bénévole – 2018-2020 ..... **36**

Tableau 23 Proportion de personnes se faisant conduire par un proche – 2020 ..... **36**

Tableau 24 Proportion de personnes utilisant le co-voiturage – 2018-2020 ..... **37**

Tableau 25 Proportion de personnes qui pratiquent la marche comme transport actif – 2018-2020 **38**

Tableau 26 Proportion de personnes possédant un vélo – 2020 ..... **38**

Tableau 27 Indicateurs de santé et bien-être des personnes aînées – Région Gaspésie–Îles et MRC du Rocher-Percé **40**

Liste des figures

Figure 1 Carte de la MRC du Rocher-Percé **1**

Figure 2 Évolution de la population (en nombre) – 1981 à 2016 / 2019 e / 2036 p **4**

Figure 3 Pyramide des âges de la Ville de Grande-Rivière – 2016 ..... **5**

Figure 4 Évolution (en nombre) de la population par groupes d'âge – 2006 vs 2016 ..... **6**

Figure 5 Évolution (en nombre) de la population par grands groupes d'âge – 2006 – 2016 – 2036 p **7**

Figure 6 Proportion (en %) de la population par groupes d'âge – 2016 ..... **8**

Figure 7 Proportion (en %) de la population par groupes d'âge – 2036 p **9**

Figure 8 Population (en nombre) selon l'âge et le sexe – 2016 ..... **10**

Figure 9 Cinq municipalités de la MRC – Répartition de la population (en %) par groupes d'âge – 2016 ..... **11**

Figure 10 Cinq municipalités de la MRC – Âge médian – 2006 et 2016 ..... **13**

Figure 11 Cinq municipalités de la MRC – Population (en %) selon la langue la plus parlée à la maison – 2016 ..... **14**

Figure 12 Répartition (en nombre) de la population selon la source des revenus à la retraite – 2015 ..... **16**

Figure 13 Revenu total médian (en $) après impôts dans les ménages privés – 15 ans et plus – Selon le sexe – 2015 ..... **17**

Figure 14 Ville de Grande-Rivière et les autres municipalités de la MRC – Revenu total médian (en $) après impôts dans les ménages privés 65 ans et plus – Selon le sexe – 2015 ..... **18**

Figure 15 Répartition (en %) des personnes à faible revenu après impôts – Par groupes d'âge – 2016 ..... **19**

Figure 16 Population (en nombre) – 65 ans et plus – Selon le type et le mode d'habitation – Par groupes d'âge – 2016 ..... **23**

Figure 17 Population (en nombre) – 65 ans et plus selon – Selon la qualité, la taille et l'abordabilité des habitations – Par groupes d'âge – 2016 ..... **24**

1. Aspects topographiques, économiques et démographiques

1.1 Le territoire

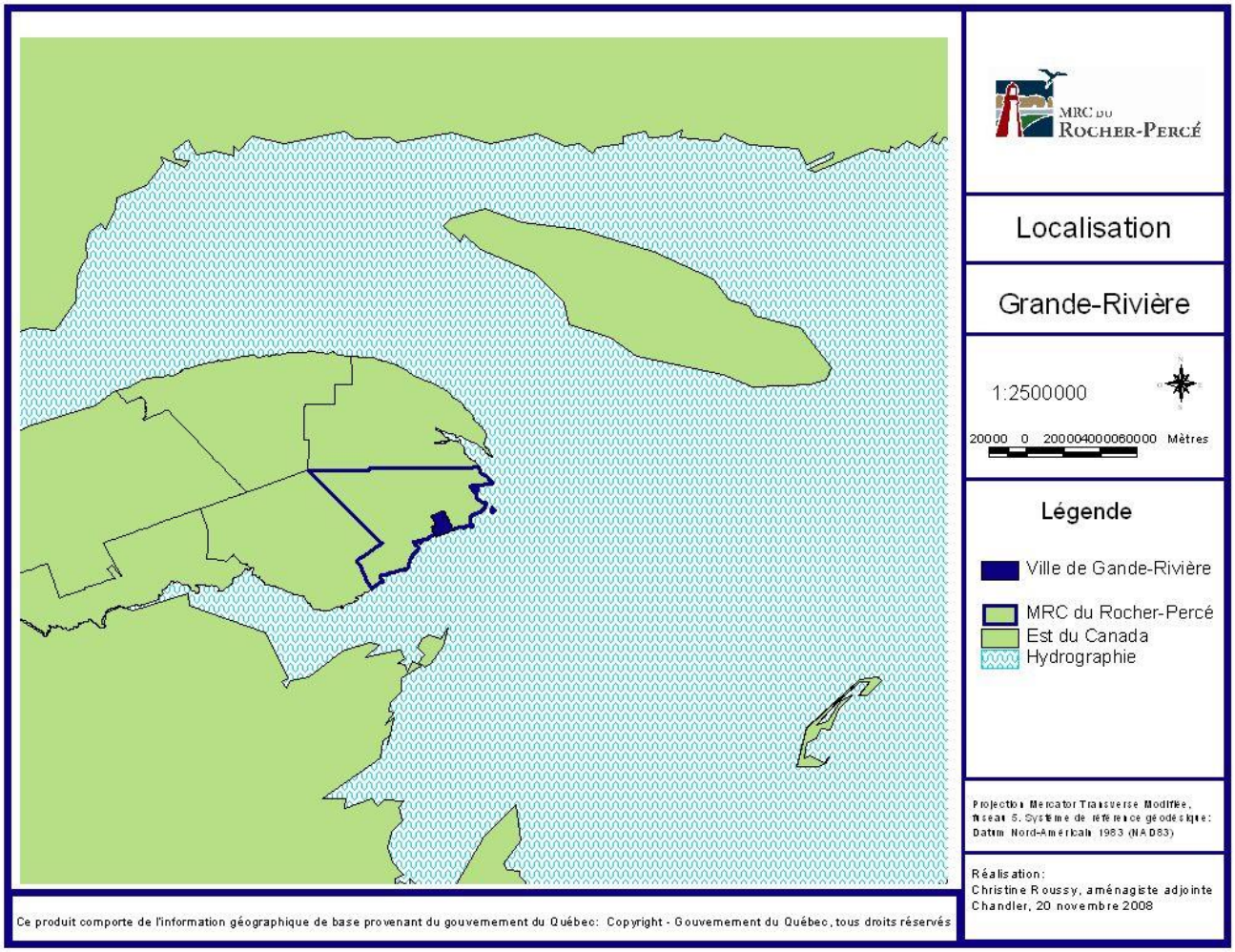

MRC du Rocher-Percé, Profil socio-économique en 2016 de la Ville de Grande-Rivière, Louisanne Tardif-Leblanc, Chandler, 8 juillet 2020

La Ville de Grande-Rivière est située sur la pointe sud-est de la péninsule gaspésienne.

Cette dernière est l'une des cinq (5) municipalités constituant la MRC du Rocher-Percé et est bornée à l'ouest par la Ville de Chandler et à l'est par la municipalité de Sainte-Thérèse-de-Gaspé.

La Ville de Grande-Rivière occupe un territoire de 87,15 kilomètres carrés. Elle a été fusionnée en 1974 et est le résultat du regroupement de Petit-Pabos, Grande-Rivière et Grande-Rivière Ouest.

Sa densité est de 39,5 habitants au km^2, comparativement à 6,5 pour l'ensemble du Québec.

1.2 Les conditions économiques

La Ville est reconnue comme le centre névralgique de la Gaspésie en matière d'éducation et de recherche dans le secteur marin, avec la présence de l'École des pêches et de l'aquaculture du Québec et de Merinov, le plus important centre intégré de recherche appliquée et de technologies dans les domaines de la pêche, de l'aquaculture, de la transformation, de la biomasse et de la biotechnologie marine au Canada.

Principaux secteurs économiques en termes d'emploi – Ville de Grande-Rivière – 2016

Secteurs économiques	Population active Grande-Rivière	Population active MRC	Population active Québec
Fabrication	18,63 %	16,2 %	10,8 %
Commerce de détail	14,7 %	13,7 %	11,9 %
Soins de santé et assistance sociale	11,7 %	13,3 %	12,5 %
Hébergement et services de restauration	9,2 %	7,8 %	6,5 %
Administration publique	9,2 %	7,3 %	6,2 %

Statistiques Canada, Profil du recensement, Recensement 2016
Tiré de : MRC du Rocher-Percé, *Profil socio-économique en 2016 de la Ville de Grande-Rivière*, Louisanne Tardif-Leblanc, Chandler, 8 juillet 2020

L'indice de vitalité économique

Parmi les 1164 localités du Québec, en 2018, la Ville de Grande-Rivière arrive au **967e rang.**

Institut de la statistique du Québec, Bulletin d'analyse, Indice de vitalité économique des territoires, Édition 2021

1.3 La situation démographique

La démographie à Grande-Rivière en bref

Données démographiques	Grande-Rivière	MRC du Rocher-Percé	Québec
Population totale (2006)	**3 409**	18 437	7 546 131
Population totale (2016)	**3 408**	17 282	8 164 361
Population totale (2019 estimée)	**3 414**	17 076	8 501 703
Population totale (2036 projections (p))	**3 395**	15 476	9 209 281
Personnes de 55 ans et + (2016)	**44 %**	48 %	33 %
Personnes de 65 ans et + (2016)	**23 %**	27 %	18 %
Personnes de 75 ans et + (2016)	**9 %**	11 %	8 %
Personnes de 55 ans et + (2036 p)	**55 %**	54 %	34 %
Personnes de 65 ans et + (2036 p)	**41 %**	40 %	26 %
Personnes de 75 ans et + (2036 p)	**22 %**	24 %	15 %
Âge médian* de la population (2006)	**45,8 ans**	46,8 ans	41,0 ans
Âge médian de la population (2016)	**52,1 ans**	53,9 ans	42,5 ans
Espérance de vie à la naissance (2009-2013)	**s.o.**	79,7 ans	81,9 ans

Statistiques Canada, Profil du recensement, Recensements 2006 et 2016
Institut de la statistique du Québec, Estimations de la population des MRC, Québec 1e juillet 1996 à 2020
Institut de la statistique du Québec, Estimations de la population des municipalités selon l'âge et le sexe, Québec, 1e juillet 2001 à 2020
Institut de la statistique du Québec, Estimations de la population, Le Québec, 1971-2020
Institut de la statistique du Québec, Projections de la population des MRC, Québec, 2016-2041
Institut de la statistique du Québec, Projections de la population selon le groupe d'âge, Municipalités du Québec (500 habitants et plus), 2016-2036
Institut de la statistique du Québec, Projections de la population, Le Québec, 2016-2066
Direction de la santé publique, CISSS de la Gaspésie, Espérance de vie, Fiche thématique 2017

* Âge médian = l'âge qui divise la population en deux groupes numériquement égaux : la moitié est plus jeune que cet âge et l'autre moitié est plus âgée. Il se distingue de l'âge moyen, qui est la moyenne de l'âge des habitants d'un pays, d'une région ou d'une municipalité

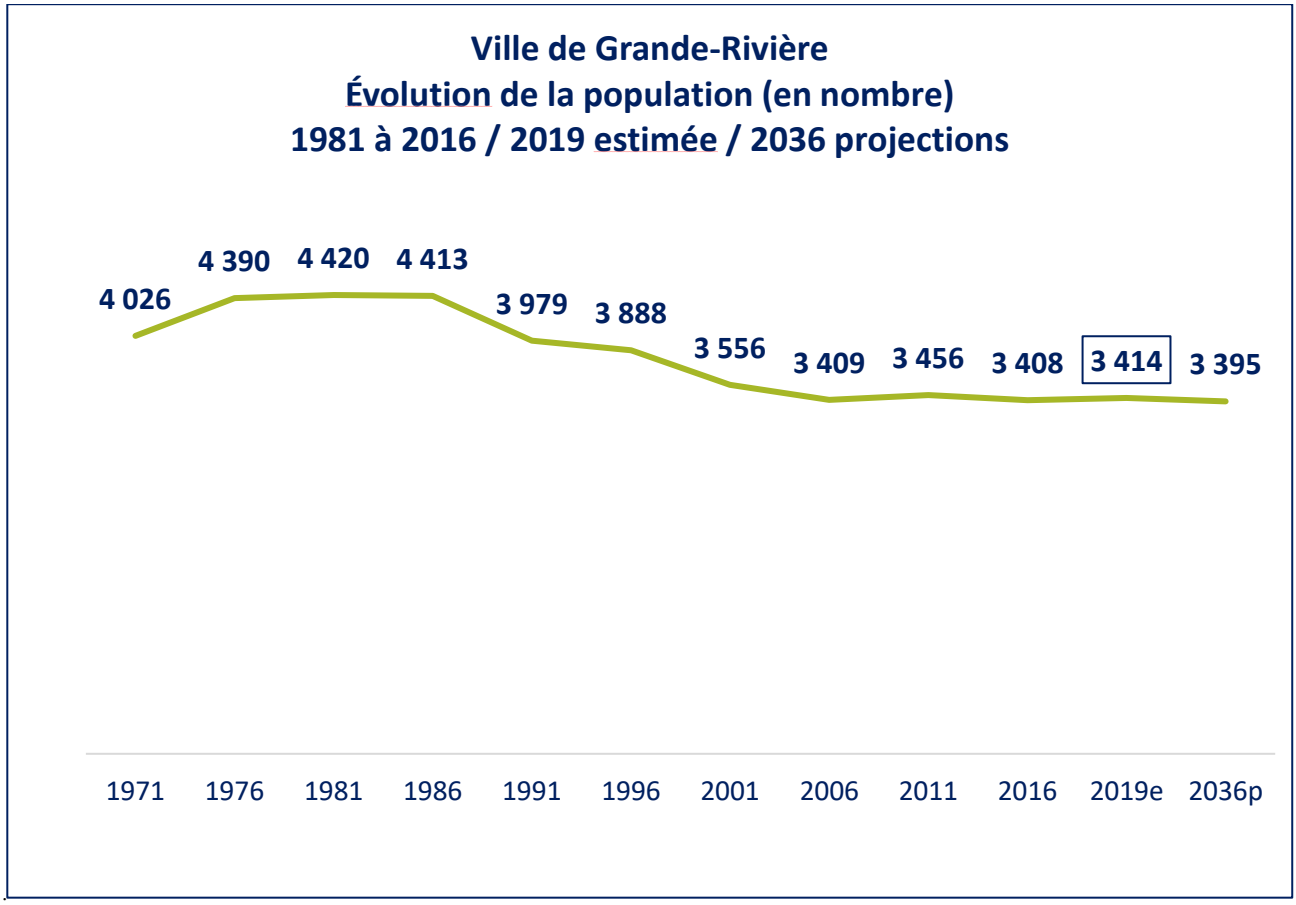

Statistiques Canada, Profil du recensement, Recensements 1971 à 2016
Institut de la statistique du Québec, Estimations de la population des municipalités selon l'âge et le sexe, Québec, 1e juillet 2001 à 2020
Institut de la statistique du Québec, Projections de la population selon le groupe d'âge, Municipalités du Québec (500 habitants et plus), 2016-2036

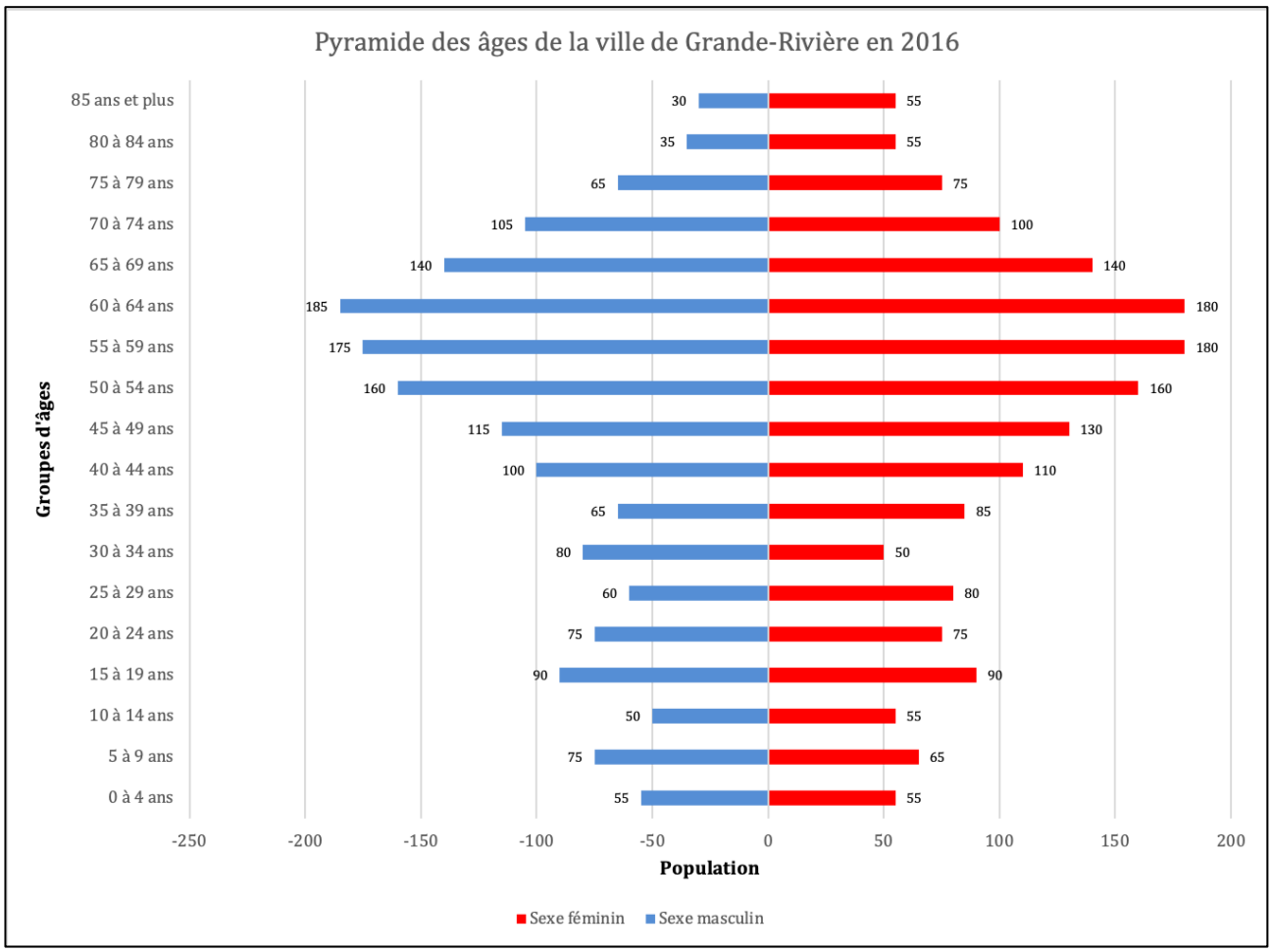

Statistiques Canada, Profil du recensement, Recensement 2016
Tiré de : MRC du Rocher-Percé, Profil socio-économique en 2016 de la Ville de Grande-Rivière, Louisanne Tardif-Leblanc, Chandler, 8 juillet 2020

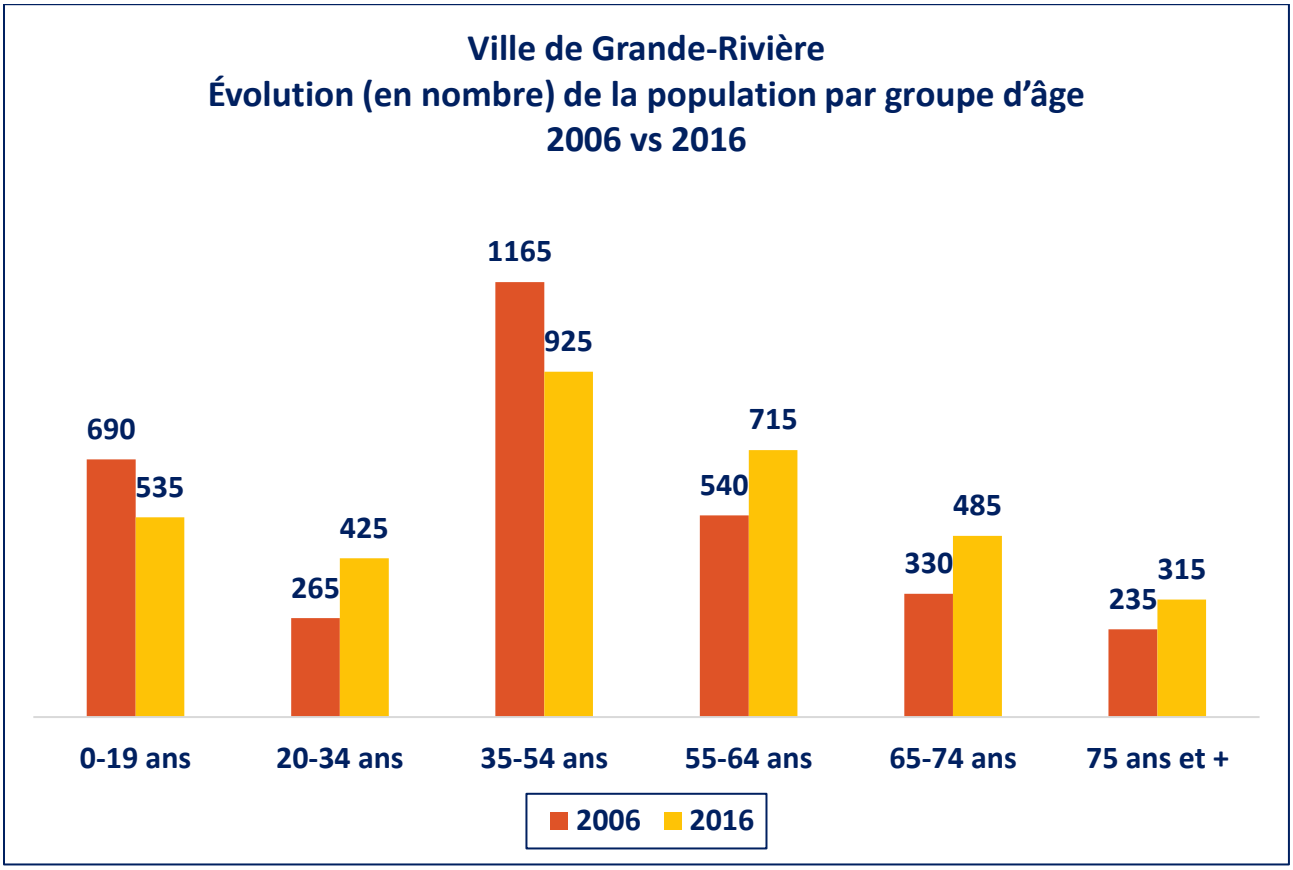

Statistiques Canada, Profil du recensement, Recensements 2006 et 2016

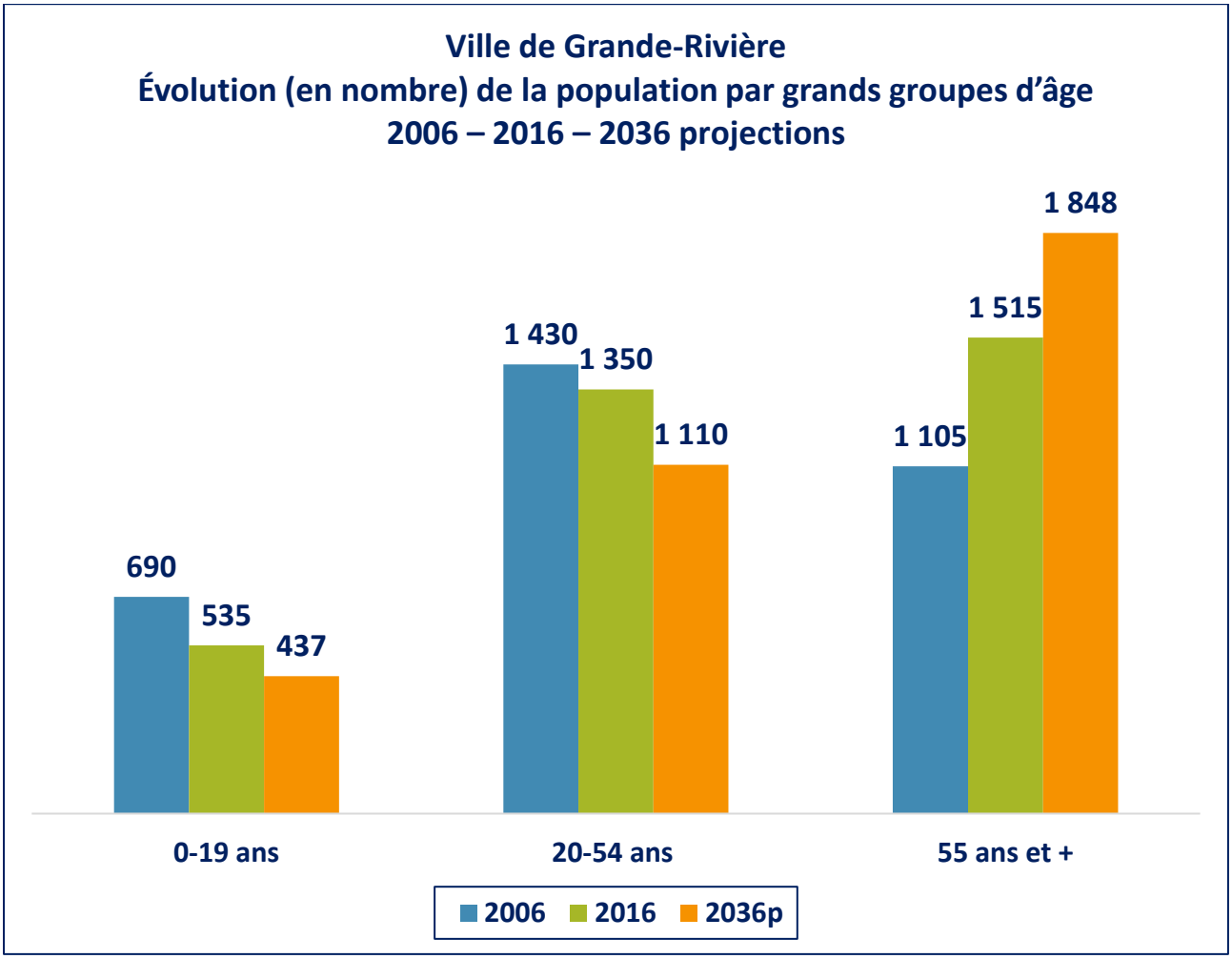

Statistiques Canada, Profil du recensement, Recensements 2006 et 2016
Institut de la statistique du Québec, Projections de la population selon le groupe d'âge, Municipalités du Québec (500 habitants et plus), 2016-2036

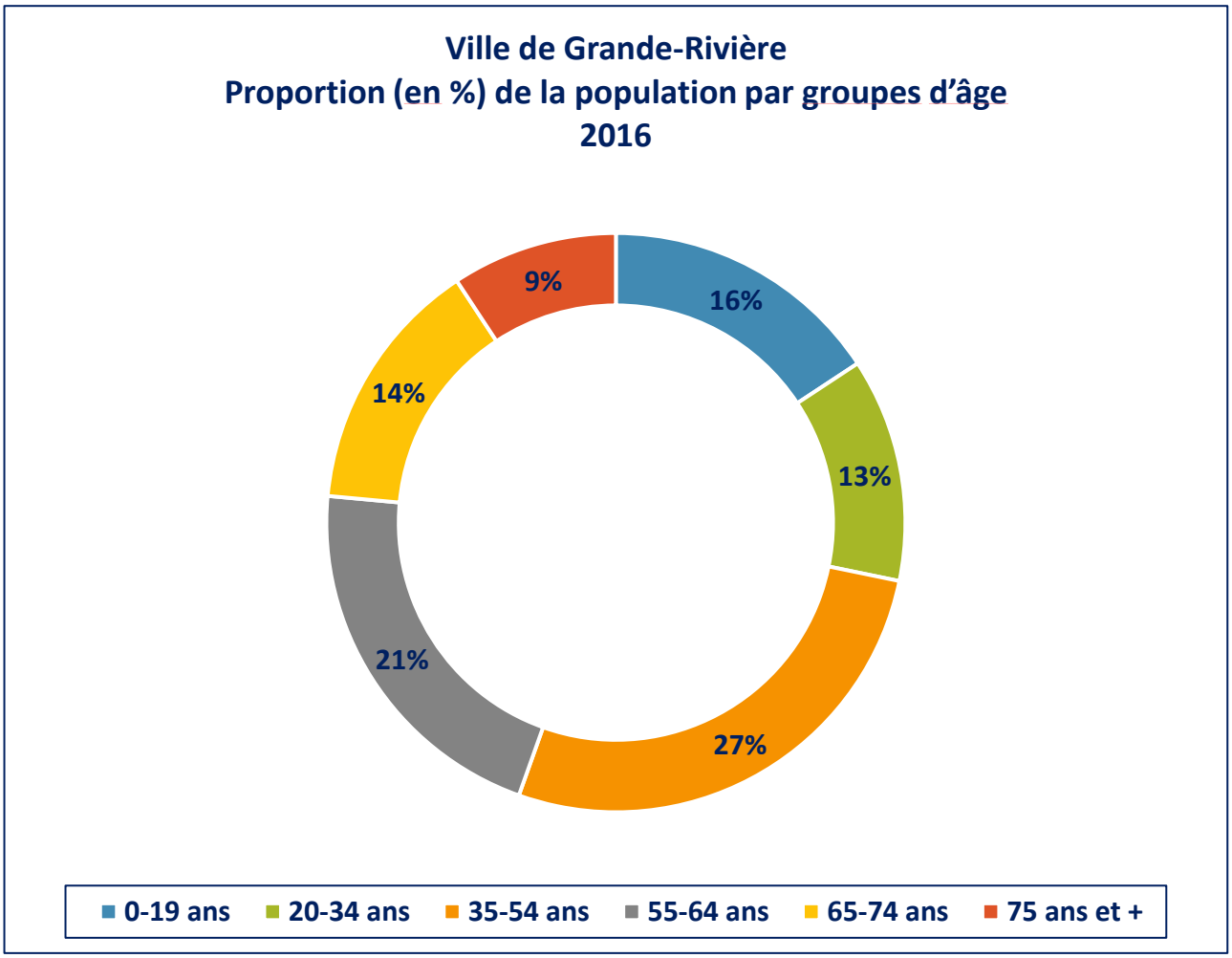

Statistiques Canada, Profil du recensement, Recensement 2016

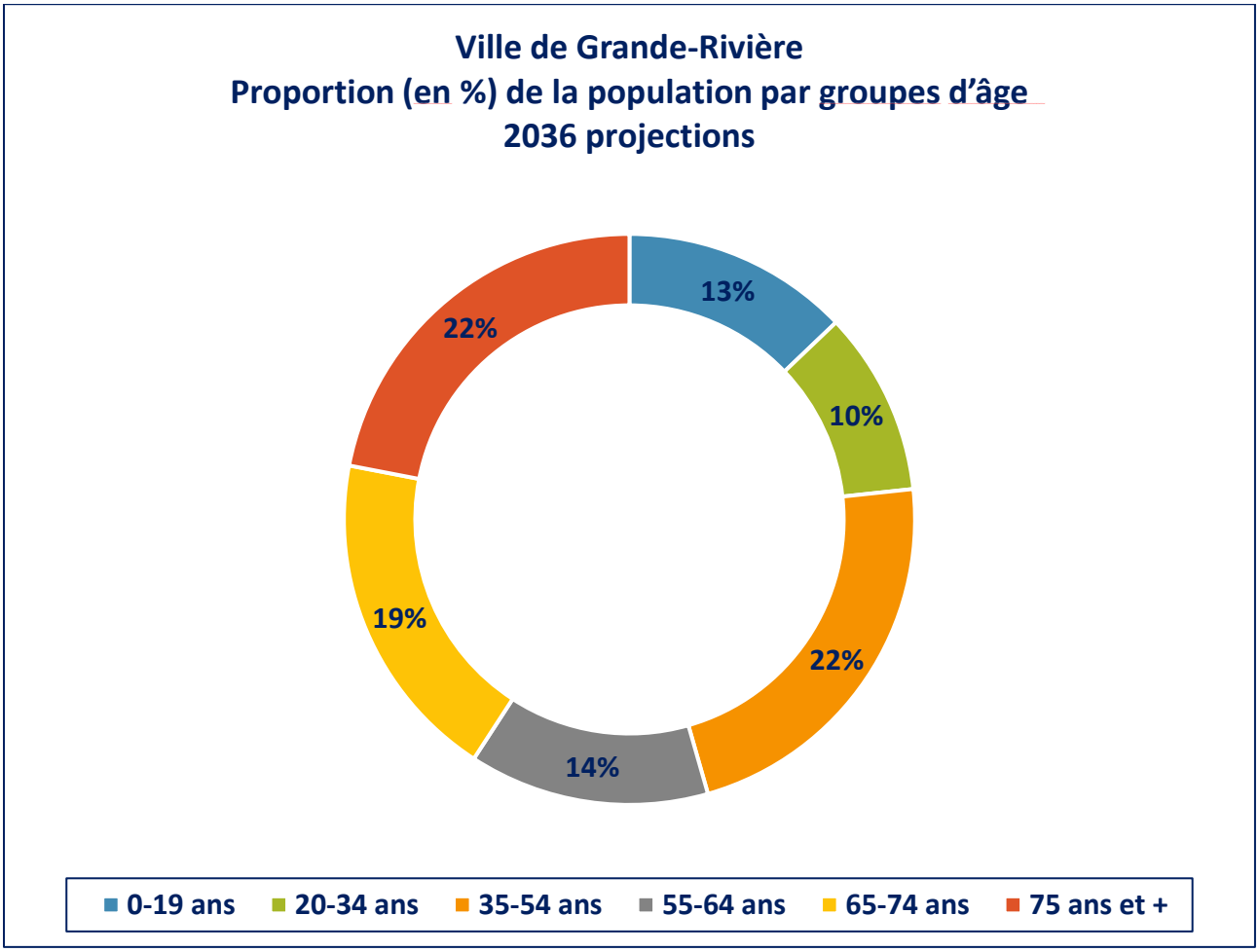

Institut de la statistique du Québec, Projections de la population selon le groupe d'âge, Municipalités du Québec (500 habitants et plus), 2016-2036

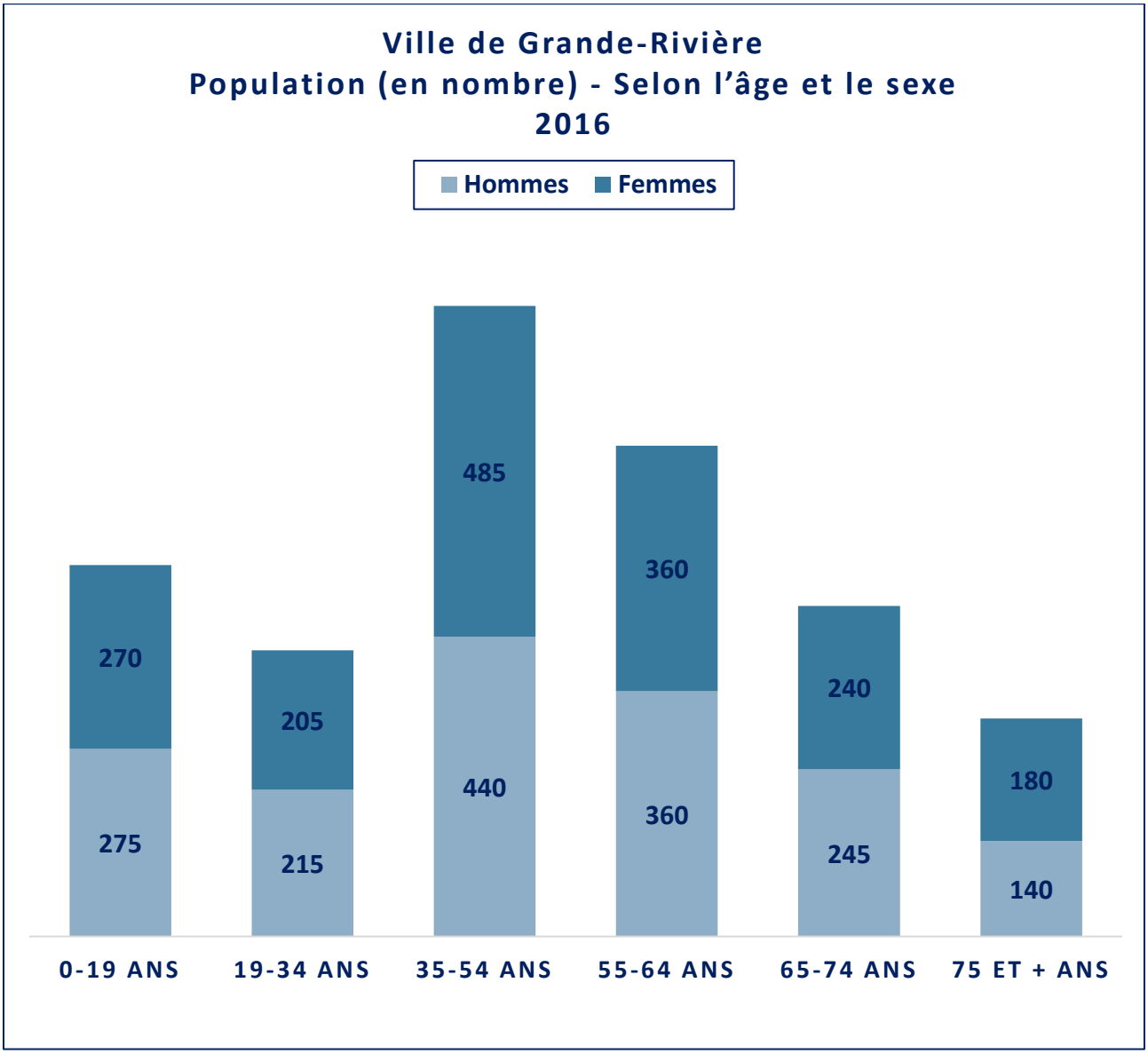

Statistiques Canada, Profil du recensement, Recensement 2016

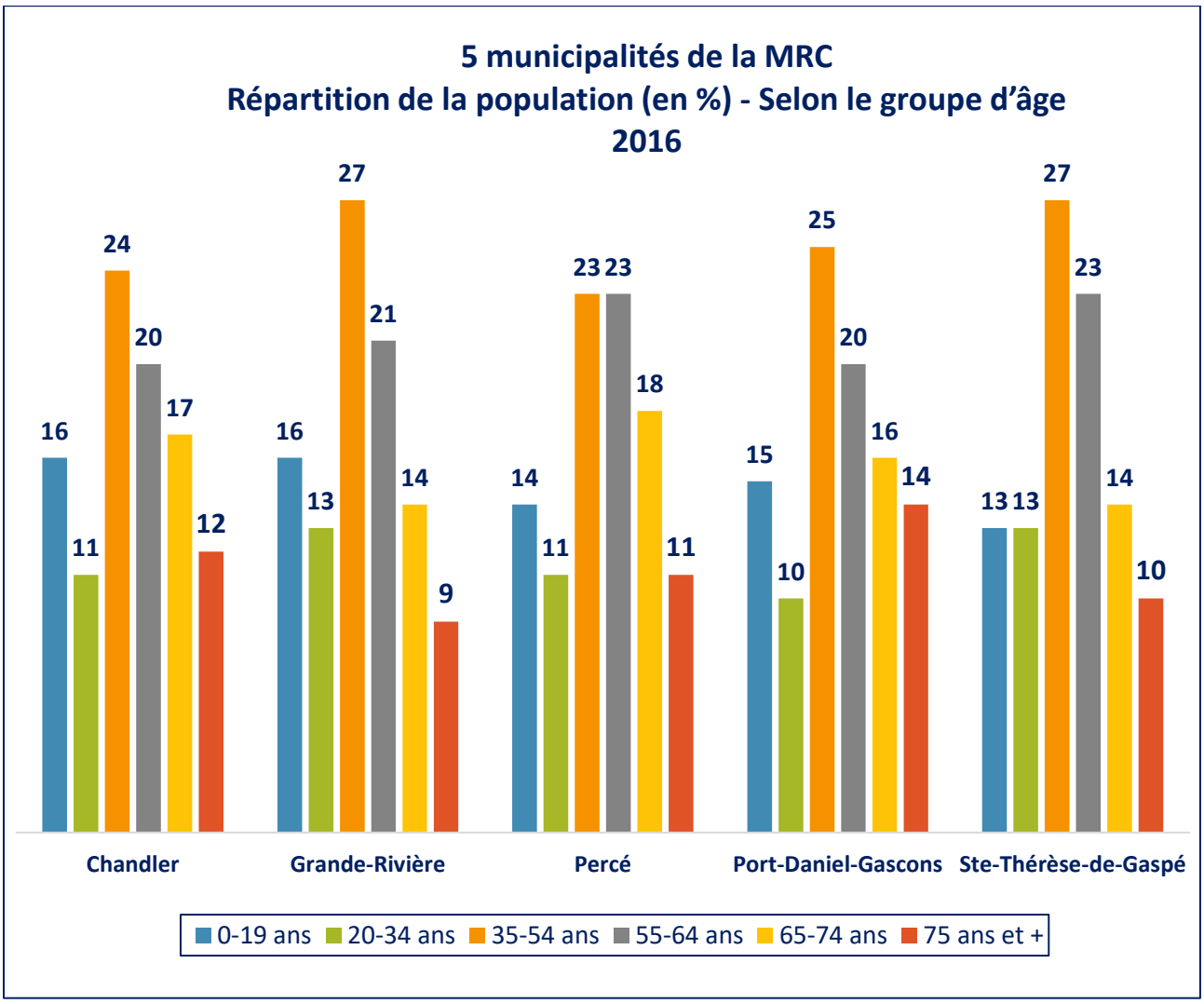

Statistiques Canada, Profil du recensement, Recensement 2016

En 2016, Grande-Rivière est la municipalité dont la proportion des personnes âgées de 55 ans et plus est la plus basse au sein des cinq municipalités de la MRC :

1- Percé : 52 %

2- Port-Daniel–Gascons : 50 %

3- Chandler : 49 %

4- Sainte-Thérèse-de-Gaspé : 47 %

5- Grande-Rivière : 44 %

Répartition de la population par groupes d'âge
Municipalités de la MRC du Rocher-Percé – 2016

Groupes d'âge	Chandler	Grande-Rivière	Percé	Port-Daniel–Gascons	Sainte-Thérèse-de-Gaspé	MRC
0-19 ans	16 %	**16 %**	14 %	15 %	13 %	15 %
20-34 ans	11 %	**13 %**	10 %	10 %	13 %	12 %
35-54 ans	24 %	**27 %**	24 %	25 %	27 %	25 %
55-64 ans	20 %	**21 %**	23 %	20 %	23 %	21 %
65-74 ans	17 %	**14 %**	18 %	16 %	14 %	16 %
75 ans et plus	12 %	**9 %**	11 %	14 %	10 %	11 %

Statistiques Canada, Profil du recensement, Recensement 2016

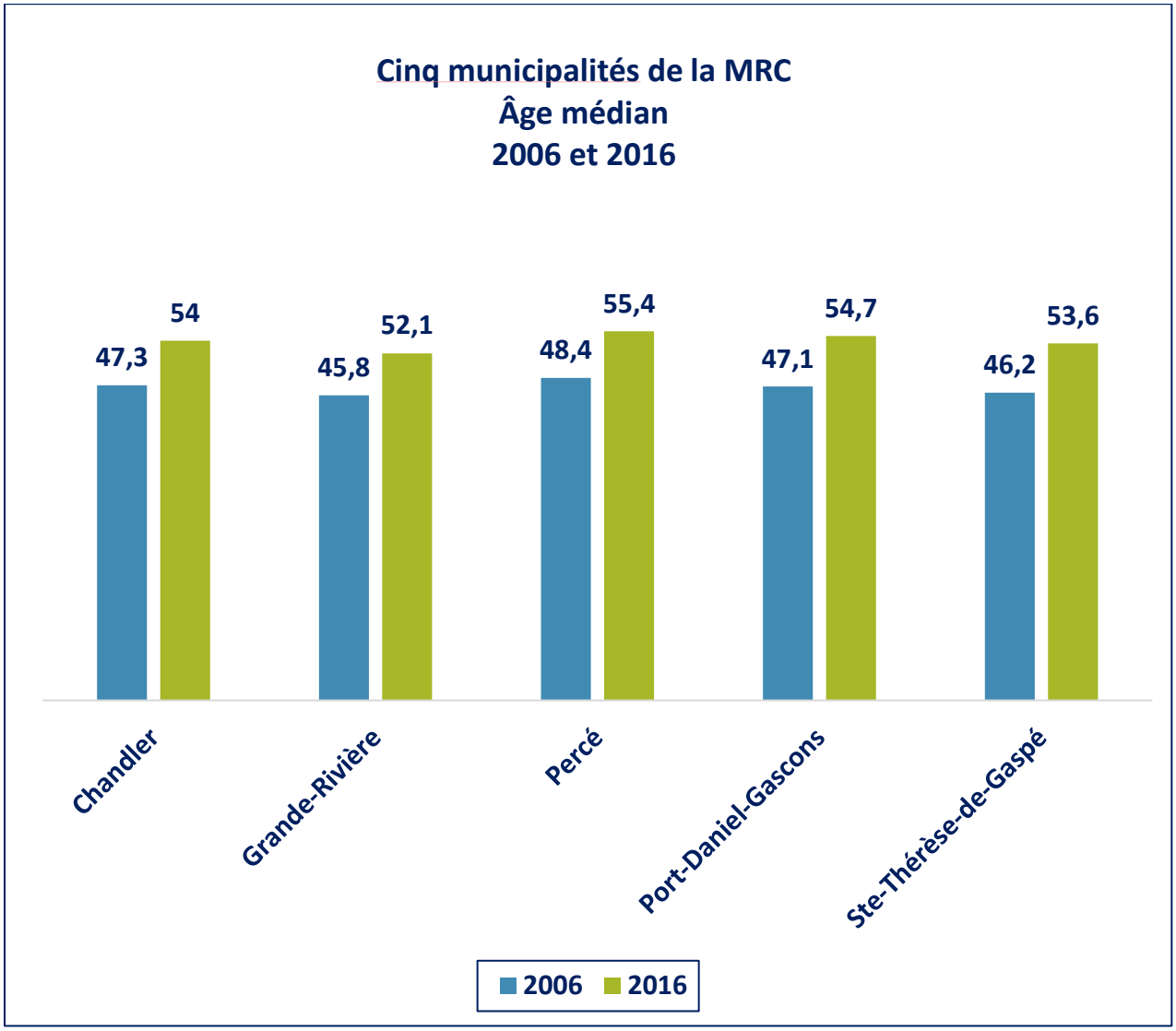

Statistiques Canada, Profil du recensement, Recensements 2006 et 2016

En 2006 et en 2016, la Ville de Grande-Rivière a connu une hausse de l'âge médian de sa population d'une valeur de 6,3 ans, soit la hausse la moins élevée de la MRC qui est aussi inférieure à la moyenne de 7 ans pour l'ensemble des municipalités du territoire.

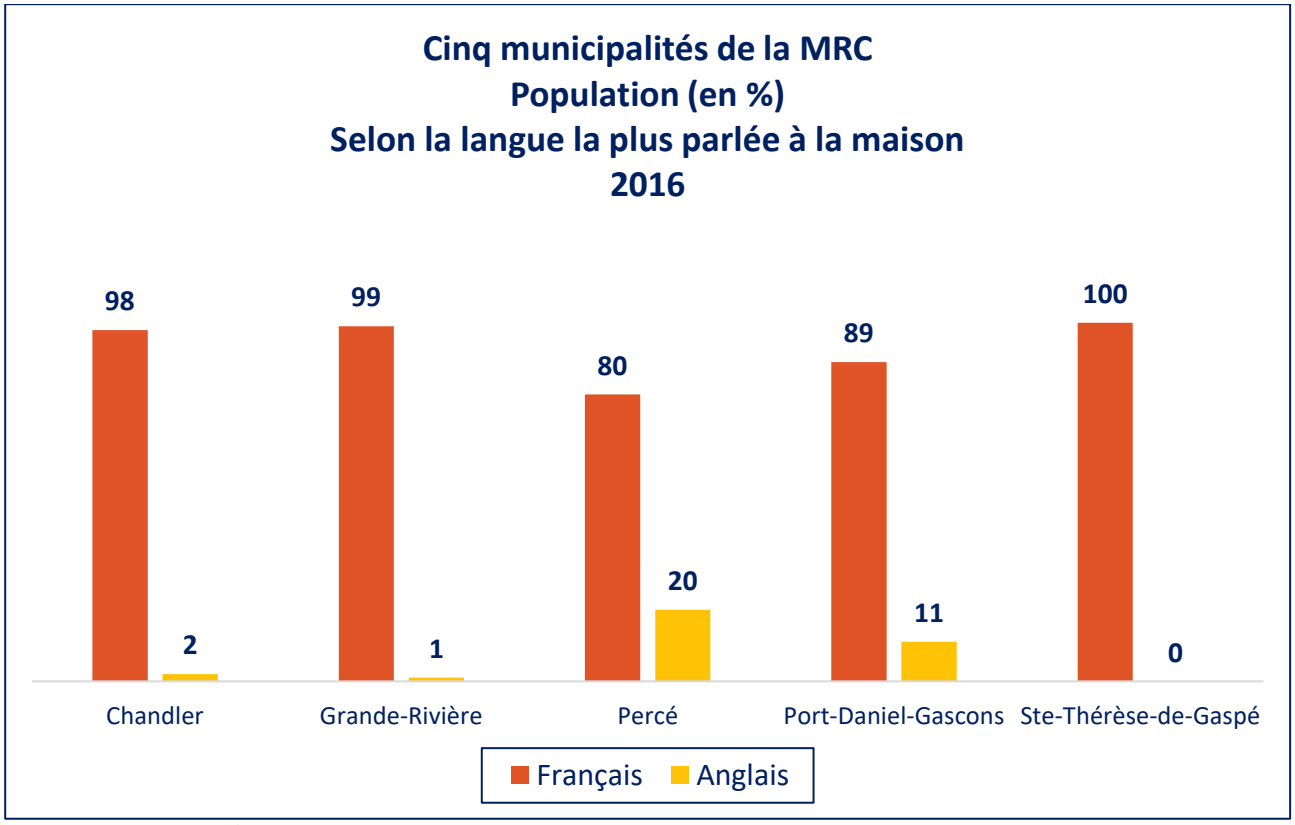

Statistiques Canada, Profil du recensement, Recensement 2016

La plus grande proportion de personnes qui parlent le plus souvent l'anglais à la maison se retrouve dans les municipalités de Percé (20 %), de Port-Daniel–Gascons (11 %) et de Chandler (2 %).

À Grande-Rivière, ce taux est de 1 % seulement.

2. La situation socio-économique

2.1 Les revenus

Répartition des sources de revenus – Population de 65 ans et plus – 2016			
Sources de revenus	**Grande-Rivière**	**MRC du Rocher-Percé**	**Québec**
Revenus d'emploi	**12,9 %**	10,1 %	23,7 %
Transferts gouvernementaux	**59,5 %**	61,1 %	59,1 %
Autres revenus	**27,6 %**	28,8 %	17,2 %

Statistiques Canada, Profil du recensement, Recensement 2016

Transferts gouvernementaux = la pension de la Sécurité de la vieillesse, le Supplément de revenu garanti, l'Allocation ou Allocation au survivant, les prestations de retraite, d'invalidité et au survivant du Régime de pensions du Canada ou du Régime de rentes du Québec, les prestations de l'assurance-emploi et du Régime québécois d'assurance parentale, les prestations pour enfants de programmes fédéraux et provinciaux, les prestations d'assistance sociale, les indemnités pour accidents du travail, la prestation fiscale pour le revenu de travail, les crédits pour la taxe sur les produits et les services et la taxe de vente harmonisée, d'autres revenus provenant de sources publiques.

Revenus du marché = la somme du revenu d'emploi (traitements, salaires et commissions, revenu net d'un travail autonome dans une entreprise agricole ou non agricole non constituée en société et/ou dans l'exercice d'une profession), revenu de placement, revenu de retraite d'un régime privé (pensions de retraite et rentes, y compris les versements provenant d'un régime enregistré d'épargne-retraite [REER] et d'un fonds enregistré de revenu de retraite [FERR]), et des autres sources de revenus du marché au cours de la période de référence. Il s'agit de l'équivalent du revenu total moins les transferts gouvernementaux, aussi appelé revenu avant transferts et impôts.

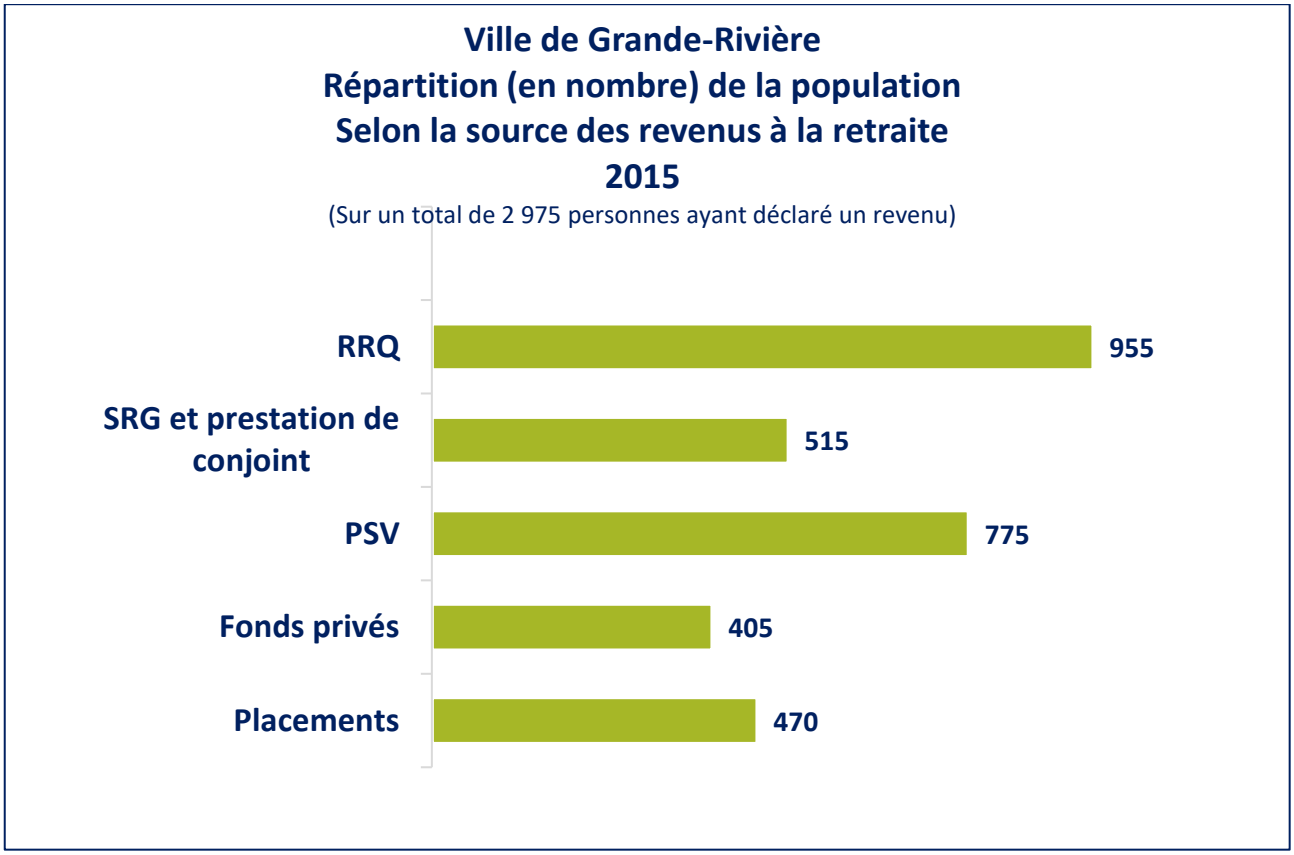

Statistiques Canada, Profil du recensement, Recensement 2016

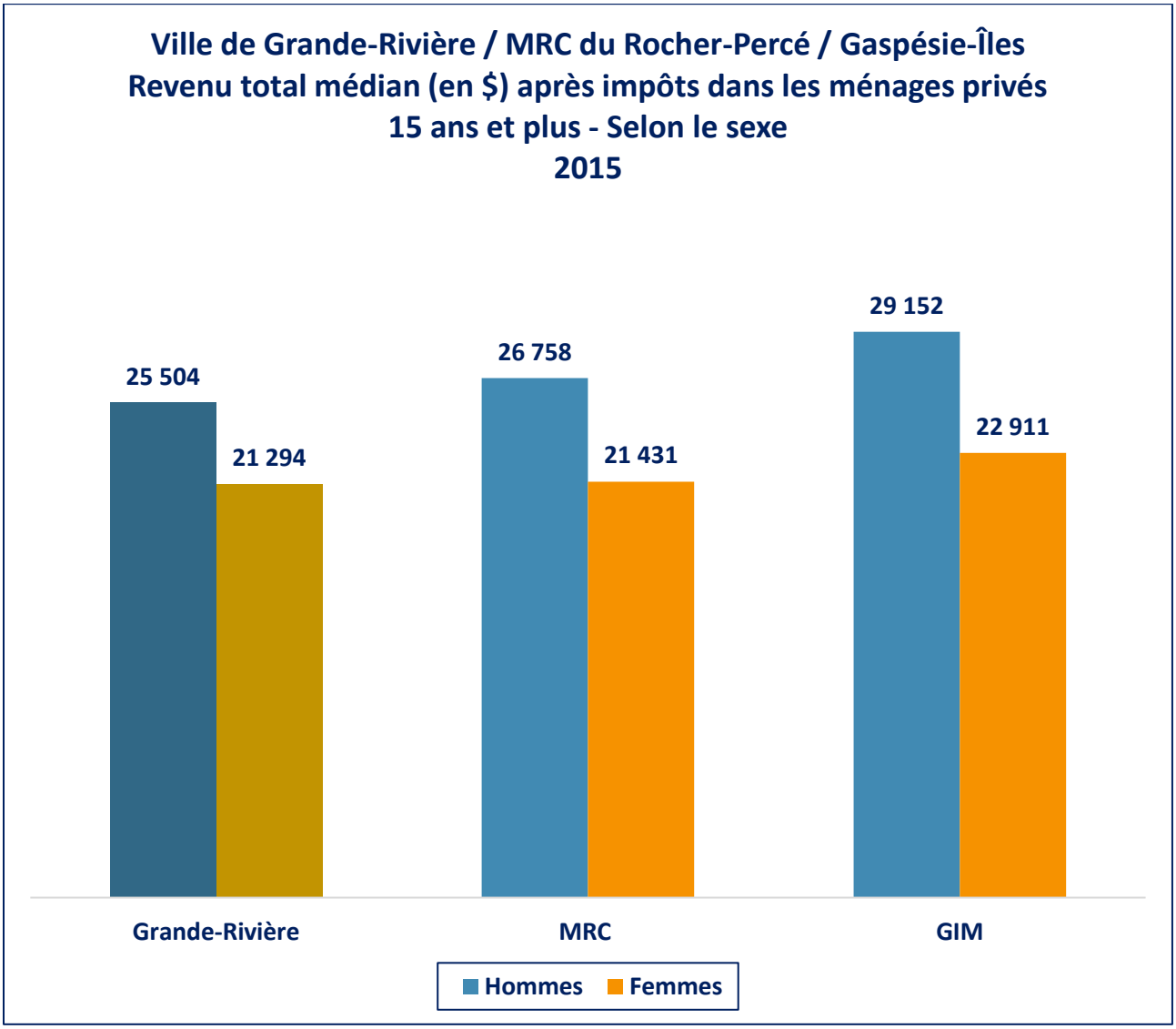

Statistiques Canada, Profil du recensement, Recensement 2016

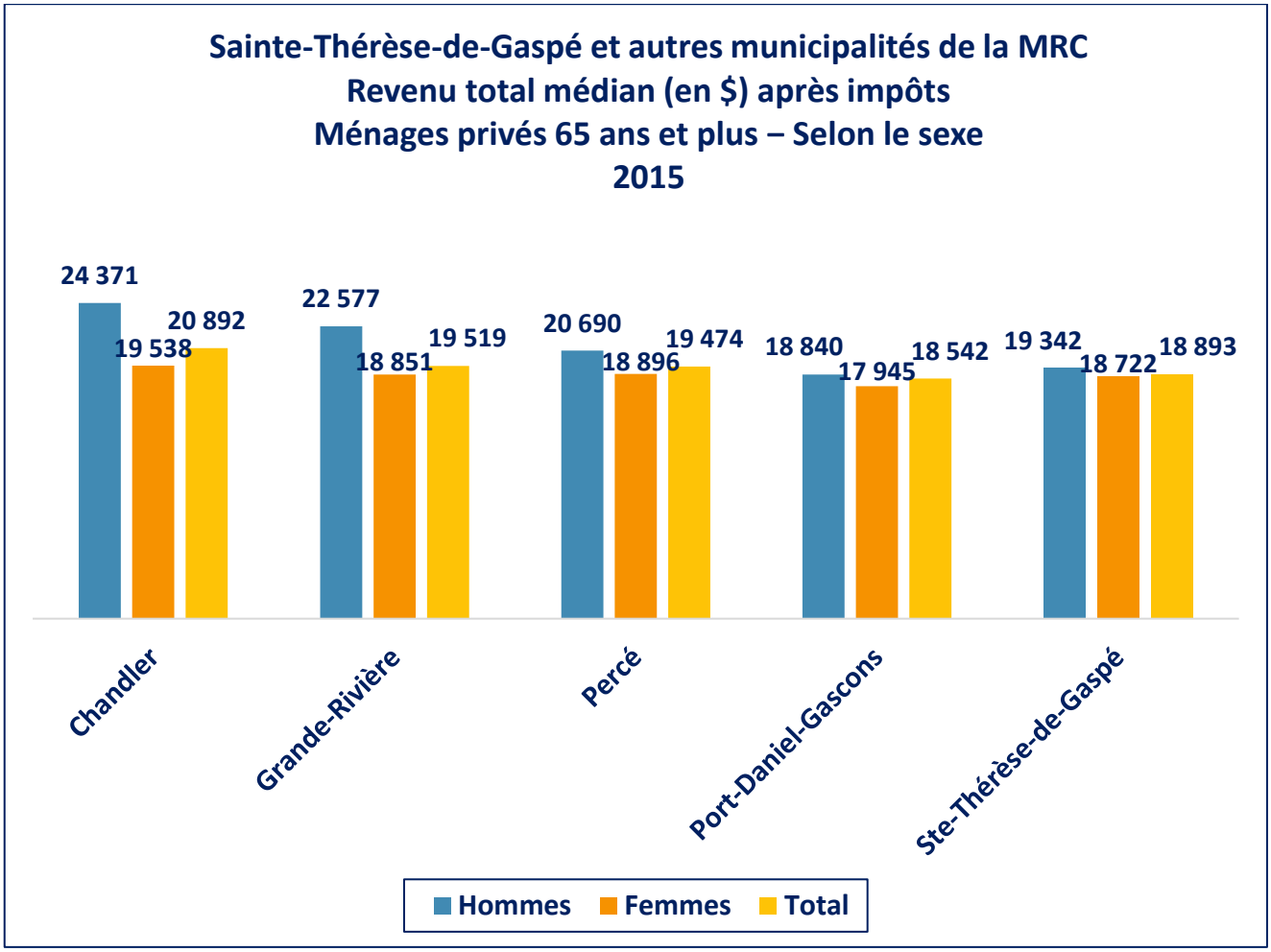

Statistiques Canada, Profil du recensement, Recensement 2016

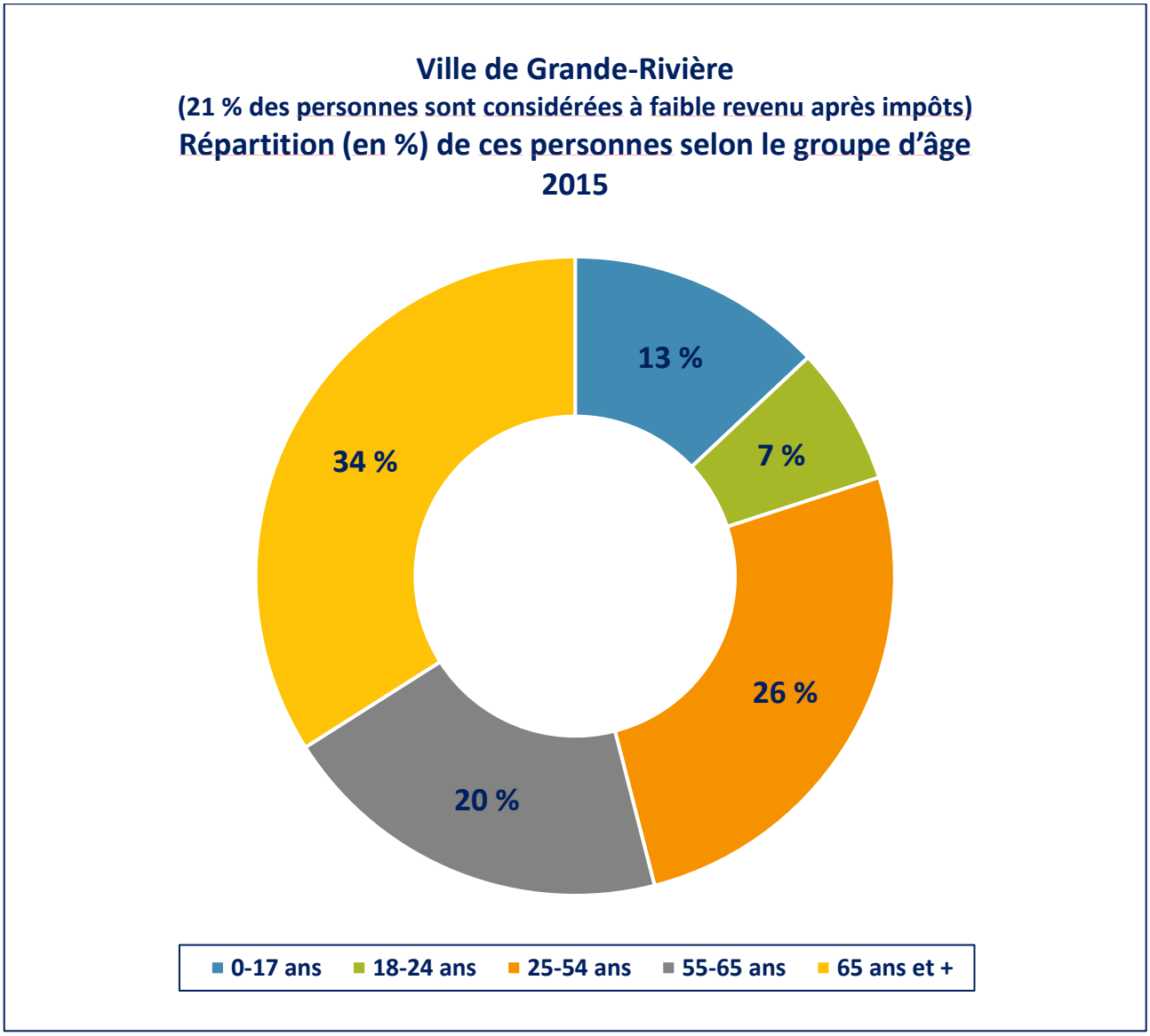

Statistiques Canada, Profil du recensement, Recensement 2016

2.2 La scolarisation

Plus haut diplôme obtenu 2016	Population 15 ans et + Grande-Rivière	Population 65 ans et + Grande-Rivière	Population 15 ans et + Québec
Aucun diplôme	41 %	**55 %**	20 %
Diplôme d'études secondaires	21 %	**20 %**	21,5 %
Diplôme d'études collégiales	13 %	**7 %**	18 %
Baccalauréat et +	8 %	**5 %**	20,5 %

Statistiques Canada, Profil du recensement, Recensement 2016

2.3 La situation familiale

Types de ménages 65 ans et plus 2016	Nombre de personnes (sur un total de 835)
Marié ou en union de fait	50 %
Non marié ou non en union de fait	25 %
Veuve ou veuf	26 %

Statistiques Canada, Profil du recensement, Recensement 2016

2.4 L'habitation

Types d'occupation des habitations 2016	Nombre et proportion Personnes de 65 ans et plus (sur un total de 680)
En couple	56 %
Vivant seul-e	32 %
Avec une ou des personnes apparentées (intergénérationnelle)	6 %
Avec une ou des personnes non apparentées (co-habitation)	6 %

Statistiques Canada, Profil du recensement, Recensement 2016

Recension des habitations pour personnes aînées

Types d'habitation 2020	Nombre Unités / places
OMH La rive	15 unités
Coopérative d'habitation l'Aster (pour personnes de 50 ans et plus)	14 unités
Résidence privée enregistrée (Résidence Linda Lambert)	3 places
CHSLD	Aucun
Ressources intermédiaires	Aucune

Données provenant de l'OMH et du site Internet du CISSS de la Gaspésie

Caractéristiques des logements 2016	Grande-Rivière		MRC du Rocher-Percé	
	Nombre	%	Nombre	%
Total – Logements privés occupés par type de construction résidentielle	1 610	20 % total de la MRC	8 020	100
Maison individuelle non attenante	**1 155**	**72**	**6 435**	**80**
Appartement dans un immeuble de cinq étages ou plus	0	0	0	0
Autre logement attenant	415	26	1 465	18
Maison jumelée	55	3	225	15
Maison en rangée	10	1	55	4
Appartement ou plain-pied dans un duplex	80	5	285	19
Appartement dans un immeuble de moins de cinq étages	260	16	855	58
Autre maison individuelle attenante	10	1	40	3
Logement mobile	45	3	120	2

Statistiques Canada, Profil du recensement, Recensement 2016

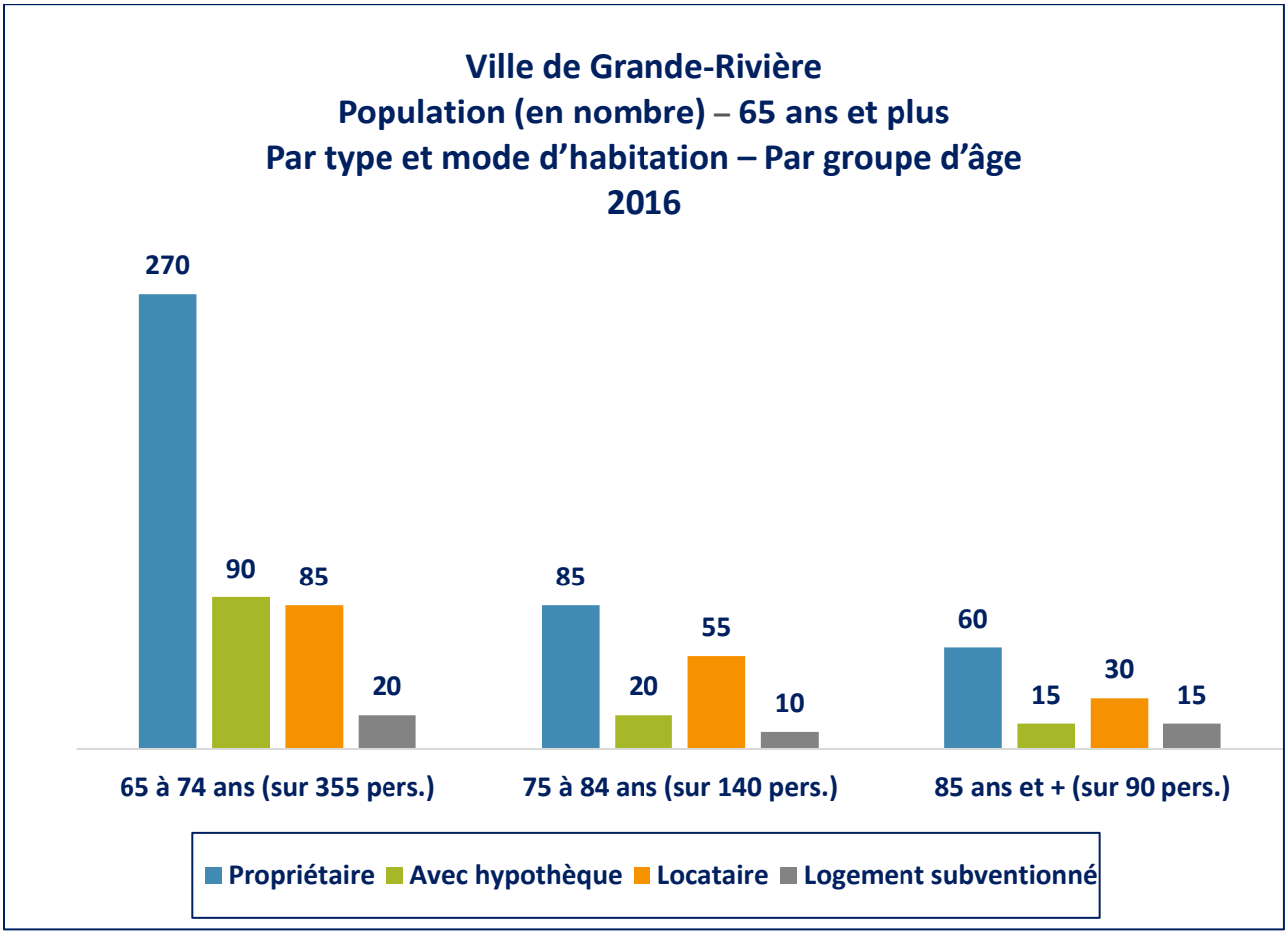

Statistiques Canada, Profil du recensement, Recensement 2016

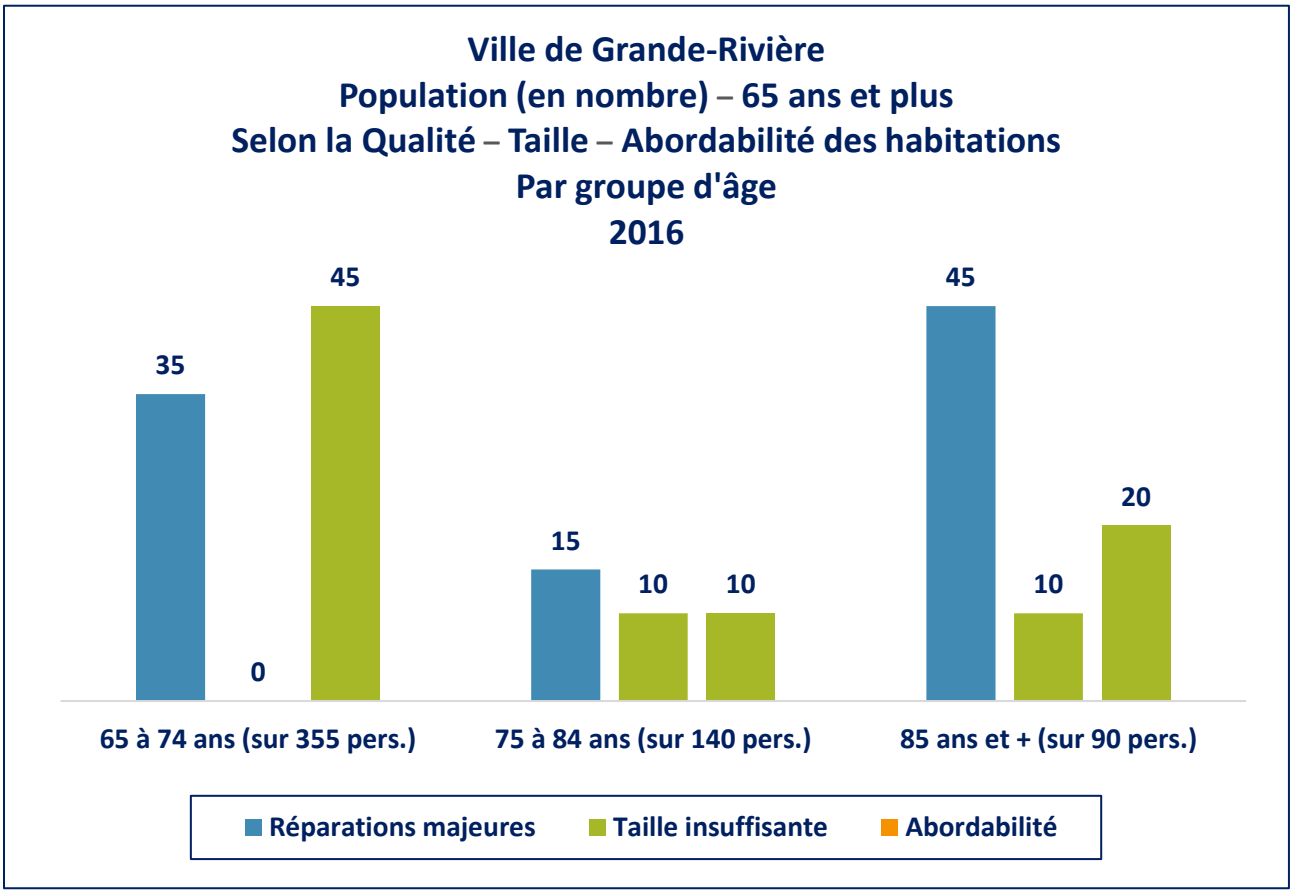

Statistiques Canada, Profil du recensement, Recensement 2016

La demande en logement adapté et abordable

Proportion de personnes trouvant l'offre de logements suffisante – 2020				
Municipalités	**55-64 ans**	**65-74 ans**	**75 ans et +**	**Total**
Chandler	8 % – Personnes de 50 ans et plus			8 %
Grande-Rivière	**0 %**	**11 %**	**14 %**	**9 %**
Percé	0 %	2 %	8 %	3 %
Port-Daniel–Gascons	6 %	5 %	5 %	5 %
Sainte-Thérèse	20 %	0 %	0 %	10 %
Moyenne par groupe d'âge (excluant Chandler)	7 %	5 %	7 %	6 %
Moyenne MRC	**7 %**			

Consultations MADA 2018 et 2020

Les services de soutien à domicile

Des services de soutien à domicile sont offerts aux personnes de 65 ans et plus de la Ville de Grande-Rivière par le **Centre d'action bénévole (CAB) Gascons-Percé** : livraison de popote roulante et plats congelés, soutien par des travailleurs-ses de milieu, accompagnement à des rendez-vous médicaux, visites et appels d'amitié, soutien aux proches aidants, répit, aide à l'information, appels PAIR, etc. :

- Selon les données du CAB, à Grande-Rivière, 104 personnes âgées de 65 ans et plus ont reçu des services en 2019-2020, soit 13 % de ce groupe de population.

Une entreprise d'économie sociale, l'**Association des aînés de la MRC du Rocher-Percé**, offre des services de maintien à domicile : travaux d'entretien légers et lourds, assistance personnelle, préparation de repas sans diète, aide pour les courses et commissions, répit et gardiennage, etc. :

- Les données ventilées localement ne sont pas disponibles.

Services de soutien à domicile aux personnes âgées de 65 ans et plus – Centres d'action bénévole – MRC du Rocher-Percé – 2019-2020	
Municipalité	**Nombre de personnes**
Pabos-Mills **Chandler** **Pabos et Saint-François** **Newport**	55 153 62 80
Grande-Rivière	**104**
Cap-d'Espoir **Val-d'Espoir** **Percé-Centre** **Coin-du-Banc à Prével**	**37** **17** **34** **30**
Gascons **Port-Daniel**	48 28
Sainte-Thérèse	34
Total	**682** (incluant la clientèle de ITMAV et projet APPUI)

Centre d'action bénévole Gascons-Percé, Rapport annuel d'activités 2019-2020
Centre d'action bénévole Saint-Siméon / Port-Daniel, données préliminaires 2019-2020, janvier 2021
Centre d'action bénévole Le Hauban : données préliminaires 2019-2020, janvier 2021

À Grande-Rivière, 104 personnes âgées de 65 ans et plus sur 800, soit **13 %** de ce groupe, ont reçu des services de soutien à domicile du CAB en 2019-2020.

Système PAIR

- Le programme PAIR est un service d'appels automatisé qui joint les personnes aînées pour s'assurer de leur bon état de santé. Les abonnés reçoivent les appels à des heures prédéterminées, une fois par jour.

- Si la personne ne répond pas, une alerte est lancée, une vérification est systématiquement enclenchée par les responsables du système afin de vérifier si la personne est en détresse.

Appels avec le système PAIR, Personnes de 65 ans et plus

Appels PAIR aux personnes de 65 ans et plus Centres d'action bénévole – MRC du Rocher-Percé – 2019-2020		
Municipalités	**Bénéficiaires**	**Nombre d'appels**
Pabos-Mills **Chandler** **Pabos / Saint-François** **Newport**	1 3 3 2	367 1 101 1 101 734
Grande-Rivière	**3**	**1 101**
Cap-d'Espoir **Val-d'Espoir** **Percé-Centre** **Coin-du-Banc à Prével**	1 0 1 S.o.	367 0 367 S.o.
Gascons **Port-Daniel**	2 3	734 735
Sainte-Thérèse	1	367
Total	**17**	**6 239**
Moyenne (excluant Coin-du-Banc à Prével)	**367 appels par personne**	

Centre d'action bénévole Gascons-Percé, Rapport annuel d'activités 2019-2020
Centre d'action bénévole Saint-Siméon/Port-Daniel, données préliminaires 2019-2020, janvier 2021
Centre d'action bénévole Le Hauban : données préliminaires 2019-2020, janvier 2021

2.5 Les transports

À Grande-Rivière, les personnes aînées peuvent utiliser différents types de transport individuel et collectif. Des données ont été colligées à partir de statistiques (SAAQ, CAB, RÉGÎM et fournisseurs de transport collectif et adapté) et des consultations MADA 2018 (personnes âgées de 50 ans et plus –Chandler) et 2020 (personnes âgées de 55 ans et plus – Grande-Rivière, Percé, Port-Daniel–Gascons et Sainte-Thérèse-de-Gaspé) :

Le véhicule personnel

Proportion de personnes utilisant leur véhicule personnel – 2018-2020				
Municipalités	**55-64 ans**	**65-74 ans**	**75 ans et +**	**Total**
Chandler	89 %			89 %
Grande-Rivière	**100 %**	**86 %**	**71,5 %**	**86 %**
Percé	100 %	96 %	84 %	93 %
Port-Daniel–Gascons	100 %	84 %	85 %	88 %
Sainte-Thérèse	95 %	100 %	82 %	93 %
Moyenne par groupe d'âge (excluant Chandler)	99 %	89 %	82 %	89 %
Moyenne totale MRC	**89 %**			

Consultations MADA 2018 et 2020

Nombre de véhicules de promenade vs nombre d'habitants MRC du Rocher-Percé – 2018
• Chandler : 5 293 véhicules pour 7 441 habitants = 1,4 véhicule par personne • Grande-Rivière : 2 555 véhicules pour 3 429 habitants = 1,3 véhicule par personne • Percé : 2 346 véhicules pour 3 051 habitants = 1,3 véhicule par personne • Port-Daniel–Gascons : 1 809 véhicules pour 2 236 habitants = 1,2 véhicule par personne • Sainte-Thérèse-de-Gaspé : 922 véhicules pour 995 habitants = 1 véhicule par personne **Total MRC : 12 925 véhicules pour 17 152 habitants = 1,3 véhicule par personne**

Société d'assurance-automobile du Québec (SAAQ), Banque de données des statistiques officielles du Québec, ISQ, 2018

Permis de conduire tout véhicule
Proportion de détenteurs âgés de 55 ans et plus vs total des détenteurs
Gaspésie–Îles – 2018

- 55-64 ans : 24 %
- 65-74 ans : 19 %
- 75-84 ans : 8 %
- 85-89 ans : 1 %
- 90 ans + : 0,2 %

Les personnes de 55 ans et plus détiennent 52,2 % du total des permis de véhicules de promenade émis en Gaspésie–Îles en 2018

Permis de conduire de motocyclette
Proportion de détenteurs âgés de 55 ans et plus vs total des détenteurs
Gaspésie–Îles – 2018

- 55-64 ans : 43 %
- 65-74 ans : 20 %
- 75-84 ans : 2 %
- 85-89 ans : 0 %
- 90 ans et + : 0 %

Les personnes de 55 ans et plus détiennent 65 % du total des permis de motocyclette émis en Gaspésie–Îles en 2018

Société d'assurance-automobile du Québec (SAAQ), Banque de données des statistiques officielles du Québec, ISQ, 2018

Selon d'autres données sur l'utilisation du véhicule personne dans la région, tout groupe d'âge, en 2017 :

- 74,62 % des personnes utilisent leur véhicule personnel
- 12,69 % font du covoiturage
- 2,72 % marchent
- 0,60 % utilisent un vélo

Diagnostic du système de transport collectif et analyse des besoins de mobilité des personnes en Gaspésie, Centre d'initiation à la recherche et d'aide au développement durable (CIRADD), Carleton, avril 2017, 111 pages

Les transports en commun

La Régie intermunicipale de transport de la Gaspésie–Îles-de-la-Madeleine (RÉGÎM)

- La RÉGÎM est la seule fournisseuse de services de transport collectif dans la MRC comme dans la région;

- La RÉGÎM offre un tarif préférentiel pour les personnes âgées de 65 ans et plus sur la carte d'accès mensuelle (60 $ au lieu de 100 $);

- La RÉGÎM organise aussi des trajets spéciaux pour des groupes de personnes quand les trajets réguliers ne répondent pas à leur besoin de transport.

Statistiques d'utilisation par groupes d'âge :

- En 2014 : 101 personnes avaient utilisé les services de la RÉGÎM. De ce nombre, 22,1 % étaient âgées entre 55 et 64 ans et 26,5 % étaient âgées de 65 ans et plus;

- Dans la MRC du Rocher-Percé, en 2014, chez les 60 ans et plus : 93,02 % ne l'avaient jamais utilisée, 3,88 % moins d'une fois par mois et 1,55 % plusieurs fois par semaine;

- 7,76 % de la clientèle étaient des retraités;

- En 2014, tout groupe d'âge, c'était dans la MRC du Rocher-Percé que le nombre de déplacements par 100 habitants était le moins élevé de toute la région (45,40 comparativement à une moyenne de 97,88 pour toute la Gaspésie);

- Dans la MRC, tout groupe d'âge, c'est dans la zone de Percé que la RÉGÎM a été le plus utilisée (22,78 %);

- Parmi les raisons indiquées comme frein pour utiliser le service :

    - Les horaires ne correspondent pas à mes besoins de déplacement;
    - Rencontre des problèmes de mobilité qui empêchent d'utiliser les services de transport en commun;
    - La RÉGÎM n'offre pas de trajets réguliers la fin de semaine;
    - Je ne connais pas suffisamment les services offerts;
    - L'arrêt d'autobus est trop éloigné de mon domicile;
    - Je dois utiliser mon véhicule dans le cadre de mon travail;
    - Les trajets ne correspondent pas à mes besoins de déplacement;
    - Je ne souhaite pas utiliser le transport en commun;
    - Les tarifs sont trop élevés.

Diagnostic du système de transport collectif et analyse des besoins de mobilité des personnes en Gaspésie, Centre d'initiation à la recherche et d'aide au développement durable (CIRADD), Carleton, avril 2017, 111 pages

Proportion de personnes utilisant les services de la RÉGÎM – 2018-2020				
Municipalités	**55-64 ans**	**65-74 ans**	**75 ans et +**	**Total**
Chandler	2 %			2 %
Grande-Rivière	**7 %**	**11 %**	**14 %**	**11 %**
Percé	10 %	13 %	20 %	14 %
Port-Daniel–Gascons	14 %	9 %	8 %	10 %
Sainte-Thérèse	10 %	11 %	9 %	10 %
Moyenne par groupe d'âge (excluant Chandler)	12 %	11 %	12 %	11 %
Moyenne totale MRC	**6 %**			

Consultations MADA 2018 et 2020

Le taxi privé

Proportion de personnes utilisant le taxi privé – 2018-2020				
Municipalités	**55-64 ans**	**65-74 ans**	**75 ans et +**	**Total**
Chandler	0 %			0 %
Grande-Rivière	**13 %**	**14 %**	**36 %**	**19 %**
Percé	5 %	11 %	12 %	15 %
Port-Daniel–Gascons	14 %	11 %	5 %	10 %
Sainte-Thérèse	10 %	11 %	0 %	8 %
Moyenne par groupe d'âge (excluant Chandler)	12 %	15 %	11 %	13 %
Moyenne totale MRC	**6 %**			

Consultations MADA 2018 et 2020

Les transports en commun pour se déplacer hors région

- **Le train** (suspendu depuis 2013) : un projet de reprise du train passager entre la vallée de la Matapédia et Gaspé en 2025 avec la Société du chemin de fer de la Gaspésie avec MTQ pour la réfection des infrastructures du réseau

- **L'avion**
  - Aéroport de Gaspé : pour des vols commerciaux, privés et transport médical;
  - Aéroport de Grande-Rivière : pour des vols privés et transport médical;
  - Aéroport de Bonaventure : pour des vols commerciaux, privés et transport médical.

- **L'autobus interrégional :** le service Orléans Express par la compagnie KEOLIS, avec ces incertitudes récurrentes quant à son maintien dans l'avenir

Proportion de personnes utilisant l'autobus interrégional – 2020				
Municipalités	**55-64 ans**	**65-74 ans**	**75 ans et +**	**Total**
Chandler	Pas de données			n.d.
Grande-Rivière	**40 %**	**48 %**	**26 %**	**40 %**
Percé	14 %	51 %	36 %	38 %
Port-Daniel–Gascons	59 %	48 %	42 %	47 %
Sainte-Thérèse	35 %	11 %	18 %	25 %
Moyenne par groupe d'âge (excluant Chandler)	36 %	46 %	36 %	40 %
Moyenne totale MRC (excluant Chandler)	**40 %**			

Consultations MADA 2018 et 2020

Le transport adapté et collectif

- Ce transport est accessible aux personnes référées par un comité d'admission;
- Leur admissibilité est basée sur des critères de limitations fonctionnelles;
- Transport adapté et collectif des Anses offre le service sur le territoire de Grande-Rivière;
- Les données ne sont pas ventilées localement.

Services de transport adapté et collectif TAC Anses + TAC Côte-de-Gaspé Personnes âgées de 55 ans et plus MRC du Rocher-Percé – 2019-2020			
Groupes d'âge	**Nombre de personnes ayant reçu le service**	**Nombre de déplacements**	**Nombre moyen de déplacements par personne**
55 à 64 ans	17 + 4 = 21	771 + 40 = 811	37
65 à 74 ans	19 + 1 = 20	927 + 0 = 927	46
75 ans et plus	10 + 2 = 12	403 + 5 = 408	34
Total	**46 + 7 = 43**	**2 100 + 45 = 2 145**	**50**

Données fournies par Transport adapté et collectif des Anses et Transport adapté et collectif Côte-de-Gaspé, décembre 2020/janvier 2021

Proportion de personnes utilisant le transport adapté et collectif 2018-2020				
Municipalités	**55-64 ans**	**65-74 ans**	**75 ans et +**	**Total**
Chandler	0 %			0 %
Grande-Rivière	**13 %**	**12 %**	**36 %**	**30 %**
Percé	5 %	11 %	12 %	15 %
Port-Daniel–Gascons	24 %	12 %	10 %	13 %
Sainte-Thérèse	10 %	11 %	9 %	10 %
Moyenne par groupe d'âge (excluant Chandler)	18 %	18 %	13 %	16 %
Moyenne totale MRC	**7 %**			

Consultations MADA 2018 et 2020

L'accompagnement bénévole

Selon les données sur l'accompagnement bénévole des CAB pour des rendez-vous médicaux :

Municipalités	Bénéficiaires	Nbre de services	Total heures	Nbre de bénévoles	Total kilomètres
Pabos-Mills **Chandler** **Pabos / Saint-François** **Newport**	11 54 21 43	82 277 116 202	363 1 227 514 895	2 9 12 4	605 km 17 740 km 9 377 km 8 077 km
Grande-Rivière	**49**	**381**	**1 687**	**9**	**17 760 km**
Cap-d'Espoir **Val-d'Espoir** **Percé-Centre** **Coin-du-Banc à Prével**	11 1 14 30	64 8 86 n.d.	283 35 422 n.d.	3 0 4 n.d.	7 714 km 0 6 907 km n.d.
Gascons **Port-Daniel**	19 17	99 68	438 291	6 6	13 487 km n.d.
Sainte-Thérèse	12	53	235	2	6 057 km
Total	**282**	**1 368**	**6 099**	**51**	**87 724 km**
Moyenne MRC (excluant Coin-du-Banc à Prével)	Pour un total de 252 bénéficiaires : 17 accompagnements par année / bénéficiaire 26 heures par année / bénéficiaire Services de 5 bénévoles par année / bénéficiaire 373 km par année / bénéficiaire				

Centre d'action bénévole Gascons-Percé, Rapport annuel d'activités 2019-2020
Centre d'action bénévole Saint-Siméon / Port-Daniel, données préliminaires 2019-2020, janvier 2021
Centre d'action bénévole Le Hauban : données préliminaires 2019-2020, janvier 2021

Selon les données du CAB Gascons-Percé, à Grande-Rivière, en 2019-2020, 49 personnes âgées de 65 ans et plus sur 800, soit **6 %** de ce groupe, a reçu des services d'accompagnement bénévole.

Proportion de personnes utilisant l'accompagnement bénévole – 2018-2020				
Municipalités	**55-64 ans**	**65-74 ans**	**75 ans et +**	**Total**
Chandler	3 %			3 %
Grande-Rivière	**7 %**	**14 %**	**36 %**	**18 %**
Percé	10 %	22 %	12 %	17 %
Port-Daniel–Gascons	29 %	21 %	28 %	24 %
Sainte-Thérèse	10 %	22 %	9 %	13 %
Moyenne selon groupe d'âge (excluant Chandler)	14 %	20 %	23 %	19 %
Moyenne totale MRC	**10 %**			

Consultations MADA 2018 et 2020

Proportion de personnes se faisant conduire par un proche – 2020				
Municipalités	**55-64 ans**	**65-74 ans**	**75 ans et +**	**Total**
Chandler	Pas de données			n.d.
Grande-Rivière	**7 %**	**25 %**	**43 %**	**25 %**
Percé	24 %	17 %	44 %	26 %
Port-Daniel–Gascons	12 %	38 %	30 %	31 %
Sainte-Thérèse	35 %	0 %	45 %	30 %
Moyenne selon groupe d'âge (excluant Chandler)	21 %	26 %	38 %	28 %
Moyenne totale MRC (excluant Chandler)	**28 %**			

Consultations MADA 2018 et 2020

Le transport partagé (co-voiturage)

Proportion de personnes utilisant le co-voiturage – 2018-2020				
Municipalités	**55-64 ans**	**65-74 ans**	**75 ans et +**	**Total**
Chandler	4 %			4 %
Grande-Rivière	**20 %**	**15 %**	**35 %**	**21 %**
Percé	14 %	19 %	4 %	14 %
Port-Daniel–Gascons	30 %	17 %	8 %	15 %
Sainte-Thérèse	15 %	11 %	9 %	13 %
Moyenne par groupe d'âge (excluant Chandler)	19 %	17 %	11 %	16 %
Moyenne totale MRC	**9 %**			

Consultations MADA 2018 et 2020

Le transport actif (marche et vélo)

Proportion de personnes qui pratiquent la marche comme transport actif – 2018-2020				
Municipalités	**55-64 ans**	**65-74 ans**	**75 ans et +**	**Total**
Chandler	91 %			91 %
Grande-Rivière	**73 %**	**71 %**	**36 %**	**63 %**
Percé	57 %	49 %	40 %	48 %
Port-Daniel–Gascons	18 %	29 %	33 %	28 %
Sainte-Thérèse	45 %	56 %	27 %	43 %
Moyenne par groupe d'âge (excluant Chandler)	48 %	46 %	34 %	43 %
Moyenne totale MRC	**70 %**			

Consultations MADA 2018 et 2020

Proportion de personnes possédant un vélo – 2020				
Municipalités	**55-64 ans**	**65-74 ans**	**75 ans et +**	**Total**
Chandler	Pas de données			n.d.
Grande-Rivière	**47 %**	**22 %**	**7 %**	**25 %**
Percé	39 %	25 %	25 %	28 %
Port-Daniel–Gascons	30 %	21 %	4 %	15 %
Sainte-Thérèse	35 %	0 %	0 %	18 %
Moyenne par groupe d'âge (excluant Chandler)	37 %	21 %	9 %	21 %
Moyenne totale MRC (excluant Chandler)	**21 %**			

Consultations MADA 2018 et 2020

2.6 L'information et les communications

Les médias traditionnels

À Grande-Rivière, l'information locale et régionale est accessible par les médias suivants :

- Une station de télévision communautaire (TVCGR);
- Deux stations de télévisions nationales (CHAU-TV et Société Radio-Canada);
- Quatre stations de radio (Ici Première, CBC, BLEU-FM, CHNC-FM);
- Trois journaux nationaux (Journal de Québec, Le Soleil et Le Devoir);
- Un hebdomadaire régional (Gaspésie Nouvelles) et un journal communautaire publié aux deux mois (Graffici).

L'accès à Internet

- Quatre compagnies sont présentes sur le territoire : Cogeco, TELUS, BELL et Navigue.com;
- Internet haute vitesse est accessible partout dans la municipalité sauf quelques secteurs encore mal desservies;
- Le taux de branchement est de 92 % dans la région de la Gaspésie–Îles-de-la-Madeleine (CEFRIO 2018);

L'utilisation d'Internet et des médias sociaux

En Gaspésie–Îles :

- 87 % des adultes ont utilisé Internet en 2019 / 93 % au Québec;
- 37 % on fait des achats en ligne / 48 % au Québec;
- 75 % ont une connexion Internet à la maison / 80 % au Québec;
- 61 % ont un téléphone intelligent;
- 58 % ont une tablette électronique;
- 80 % ont un ordinateur portable ou de table.

CEFRIO, Étude Netendances, Régions du Québec, Gaspésie–Îles, 2019

Au Québec, les personnes aînées qui adoptent ou utilisent le plus le numérique sont :

- Les 65 à 74 ans **(14 % de la population à Grande-Rivière)**;
- Celles qui détiennent un diplôme universitaire **(5 % chez les 65 ans et plus à Grande-Rivière)**;
- Celles qui ont un revenu familial supérieur à 80 000 $ **(19 519 $ comme revenu moyen annuel par personne âgée de 65 ans et plus à Grande-Rivière)**.

CEFRIO, Les aînés connectés au Québec, 2019

3. Les indicateurs de santé et de bien-être des personnes aînées

Indicateurs de santé et bien-être des personnes aînées Région Gaspésie–Îles et MRC du Rocher-Percé
Environnement social
Le milieu social En 2014-2015, 62 % des personnes âgées de 65 ans et plus de la MRC du Rocher-Percé étaient satisfaites de leur vie sociale, comparativement à la GÎM (55,2 %) et au Québec (47,3 %).
Le soutien social En 2009-2010, en Gaspésie–Îles, 58,3 % des personnes âgées de 65 ans et plus déclaraient un niveau de soutien social très élevé, ce qui est plus que la moyenne nationale pour le même groupe d'âge (42,7 %).
Le sentiment d'appartenance à sa communauté En 2013-2014, 78,3 % des personnes âgées de 65 ans et plus de la région ont déclaré avoir un fort sentiment d'appartenance à leur communauté, alors que la moyenne pour le même groupe d'âge au Québec est de 65,7 %.
Saines habitudes de vie
La perception de la santé En Gaspésie–Îles, 21,5 % des personnes âgées de 65 ans et plus percevaient leur santé passable ou mauvaise, tandis qu'au Québec, pour le même groupe d'âge, ce taux est à 18,9 %.
La saine alimentation En Gaspésie–Îles, en 2013-2014, 46 % de la population âgée de 65 ans et plus consommait au moins 5 fois par jour des fruits et des légumes, au Québec, ce taux est de 47 %.
L'accès aux aliments Dans la région, 36,1 % de la population vit dans un secteur qualifié de désert alimentaire, comparativement à 5,7 % pour l'ensemble du Québec et comparativement à 13,1 % de la population rurale du Québec (DSP 2021). Les secteurs qualifiés de faible accès aux commerces d'alimentation sont des aires géographiques où le centre est situé à plus de 16 km d'un commerce d'alimentation. La différence entre un secteur de faible accès et un secteur de désert alimentaire est la présence, dans un secteur qualifié de désert alimentaire, à la fois d'une situation de défavorisation matérielle et de faible accès à un commerce d'alimentation.

Indicateurs de santé et bien-être des personnes aînées Région Gaspésie–Îles et MRC du Rocher-Percé
L'activité physique et de transports En Gaspésie–Îles, en 2014-2015, 25 % des personnes âgées de 65 ans et plus étaient actives dans leurs loisirs et leurs déplacements. Cette proportion d'aînés·es actifs·ves physiquement était inférieure à celle des aînés·es du Québec (30 %).
L'usage de la cigarette Dans la MRC du Rocher-Percé, le taux global de tabagisme était de 32 % en 2014-2015, alors qu'il était de 19 % au Québec. Chez les 65 ans et plus, en GÎM, le taux de tabagisme était de 12,2 % alors qu'au Québec, il est de 10 %.
La consommation de drogue (cannabis, autres drogues avec ou sans cannabis, cocaïne, crack, amphétamines, médicaments non prescrits, drogues par injection) En 2014-2015, en Gaspésie–Îles, les personnes âgées de 65 ans et plus étaient celles qui consommaient le moins de drogue, avec un taux 1,6 % comparativement à 1,9 % au Québec.
La consommation d'alcool En 2014-2015, en Gaspésie–Îles, chez les 65 ans et plus dans la région, le taux de consommation d'alcool est de 62 %, au Québec ce taux était de 76,5 %. Si on examine la population des 65 ans et plus de la région qui a fait une consommation abusive d'alcool (5 verres ou plus à la même occasion chez les hommes et 4 verres ou plus à la même occasion chez les femmes) au moins une fois par mois en 2013-2014, ce taux était de 9,6 % alors qu'il était de 7,2 % au Québec.
Le poids corporel En Gaspésie–Îles, en 2014-2015, le taux moyen de surplus de poids était de 62 % et de 54 % au Québec (surpoids et obésité combinés) Chez les personnes âgées de 65 ans et plus, ce taux était de 59,5 % en GÎM alors qu'au Québec, il était de 60,8 %.

Indicateurs de santé et bien-être des personnes aînées
Région Gaspésie–Îles et MRC du Rocher-Percé

Le recours aux services préventifs
Dans la MRC, en 2014-2015, la population est plus nombreuse (91,9 %) que celle de la région (90,3 %) et que celle du Québec (85,3 %) à recourir aux services préventifs pour une prise de tension artérielle.

Durant ces mêmes années, 61 % des femmes de 50 à 69 ans de la MRC avaient passé une mammographie de dépistage, ce qui est supérieur à la moyenne au Québec (58 %).

69 % des femmes âgées de 45 à 69 ans de la MRC avaient passé un test de dépistage du cancer du col de l'utérus (PAP test), ce qui est légèrement supérieur au taux au Québec (67 %).

Le bruit dans l'environnement
En 2014-2015, 9,8 % des aînés·es de la MRC se sont dits fortement dérangés dans leur sommeil par le bruit, c'est moins qu'au Québec (16 %).

La circulation de véhicules hors route et le bruit du voisinage extérieur sont les deux sources de bruit les plus dérangeantes pour la population de la Gaspésie–Îles-de-la-Madeleine.

Limitations d'activités, chutes et accidents de véhicules

La limitation des activités
En 2013-2014, en Gaspésie–Îles, 37 % des personnes de 45 à 64 ans et 45 % des personnes de 65 ans et plus avaient des difficultés à faire certaines activités quotidiennes (difficultés à entendre, à voir, à communiquer, à marcher, à monter un escalier, à se pencher, à apprendre ou à faire d'autres activités semblables) ou leur état de santé réduisait la quantité ou le genre d'activités qu'elles peuvent faire à la maison, à l'école, au travail ou dans d'autres circonstances comme les loisirs ou les déplacements. Ces taux étaient de 33 % et 43 % au Québec.

En 2013-2014, 12,6 % de la population âgée de 65 à 74 ans et 27 % de la population âgée de 75 ans et plus vivant en ménage privé avait besoin d'aide pour ses activités de la vie quotidienne (AVQ) en raison de son état de santé, comparativement à 11,3 % et 32,7 % au Québec. Cet indicateur a trait aux personnes qui, pour des raisons de santé physique ou mentale, ont besoin d'aide pour la réalisation des AVQ, comme la préparation des repas, les travaux ménagers quotidiens, les soins personnels (ex. : se laver, s'habiller, manger ou se déplacer dans la maison) et les commissions (ex. : épicerie, rendez-vous ou transactions bancaires).

Indicateurs de santé et bien-être des personnes aînées
Région Gaspésie–Îles et MRC du Rocher-Percé

Les chutes chez les personnes aînées

En 2014-2015, 2,6 % des aînés·es de la Gaspésie–Îles-de-la-Madeleine vivant dans un logement non institutionnel se sont blessés à cause d'une chute de façon suffisamment grave pour limiter leurs activités normales (ce taux est à 3,8 % au Québec).

Les chutes chez les aînés·es sont généralement plus lourdes de conséquences à long terme. À preuve, au cours des 3 années 2014 à 2016, près des trois quarts des hospitalisations attribuables à une chute sur le territoire de la MRC sont survenues chez les aînés·es.

D'ailleurs, en Gaspésie–Îles comme ailleurs, le risque d'être hospitalisé pour une chute augmente de manière importante avec l'âge : 7,4 % pour les personnes de 65 à 74 ans, 21,1 % pour les personnes de 75 à 84 ans et 62,6 % pour les personnes de 85 ans et plus.

De plus, les chutes ont fait un total de 8 décès chez les aînés·es de la MRC en 2010-2014, alors que ceci est rare avant 65 ans.

Les accidents de véhicules moteurs

Dans la région comme au Québec, en 2013-2015, les taux d'hospitalisation les plus élevés dus à un accident se retrouvaient chez les 18-24 ans et les 65 ans et plus. Dans ce groupe d'âge, le taux était de 88,5 sur 100 000 alors qu'au Québec, il était de 53,8 sur 100 000).

Santé mentale

Satisfaction face à sa vie

En 2013-2014, 86,1 % des personnes âgées de 65 ans et plus dans la région étaient satisfaites ou même très satisfaites de sa vie en général, alors qu'au Québec ce taux était de 85,7 %.

La moins bonne santé mentale

En 2014-2015, 15 % des personnes de 65 à 74 ans et 24 % des personnes de 75 ans et plus en Gaspésie–Îles se situaient à un niveau élevé de l'indice de détresse psychologique, alors qu'au Québec ces taux étaient de 20,7 % et 23,8 %.

Indicateurs de santé et bien-être des personnes aînées
Région Gaspésie–Îles et MRC du Rocher-Percé

La maladie d'Alzheimer et autres troubles cognitifs
En 2015-2016, 6,5 % des personnes aînées de la MRC du Rocher-Percé souffraient de la maladie d'Alzheimer ou d'un autre trouble neurocognitif majeur, soit le même taux qu'en Gaspésie–Îles (6,4 %) et inférieur à celui du Québec (7,4 %).

La prévalence augmente avec l'âge pour passer de 1,4 % chez les 65-74 ans, à 9,0 % chez les 75-84 ans et à 26 % à compter de 85 ans.

Dans la population de la MRC comme au Québec, ces troubles sont, à âge égal, plus fréquemment détectés chez les femmes que chez les hommes.

Les troubles mentaux
En 2014-2015, 11,8 % des personnes de 65 ans et plus en Gaspésie–Îles souffraient d'un trouble mental alors que ce taux est de 14 % au Québec.

Le suicide
En Gaspésie–Îles, en 2010-2014, le taux de suicide chez les personnes de 65 ans et plus était de 25 pour 100 000, alors qu'il était en moyenne de 11,9 pour 100 000 pour le même groupe d'âge au Québec.

Maladies chroniques

Les principales causes de décès
En 2013-2015, 38 % des décès étaient attribués à un cancer, 22 % à une maladie cardiovasculaire et 11 % à une maladie respiratoire : ces trois maladies avaient été responsables de 71 % des décès dans la MRC.

Les cancers
En 2011, 319 personnes sur le territoire de la MRC vivaient avec un cancer. Ce nombre correspond à une prévalence de 19 personnes pour 1 000, c'est plus qu'au Québec (14 pour 1 000).

Les cancers les plus prévalents dans la MRC du Rocher-Percé :

- Prostate chez les hommes (32 % des cancers), colorectal (17 %) et poumon (15 %);
- Sein chez les femmes (40 %) suivi du poumon (13 %) et du colorectal (12 %).

En 2013-2015, les hommes et les femmes de la MRC mouraient davantage du cancer que les Québécois et Québécoises, principalement en raison de leur surmortalité par cancer du poumon et pour les hommes, par cancer colorectal.

Indicateurs de santé et bien-être des personnes aînées Région Gaspésie–Îles et MRC du Rocher-Percé
Les maladies cardiovasculaires (MCV) En 2013-2015, 135 personnes de la MRC du Rocher-Percé sont mortes d'une MCV pour un taux de décès ne se distinguant pas de celui du Québec, et ce, chez les hommes et chez les femmes. Malgré cette amélioration, la MRC est celle qui affiche le plus haut taux de prévalence dans la région (24,8 %) en 2015-2016 comparativement à 20 % au Québec en 2013-2014. Chez les personnes de 65 ans et plus, en Gaspésie–Îles, ce taux grimpe à 48,6 %.
L'hypertension artérielle (HTA) En 2015-2016, 36 % de la population de 20 ans et plus dans la MRC du Rocher-Percé était hypertendue (24 % au Québec). Une partie de cette différence est attribuable au fait que la population de la MRC du Rocher-Percé était plus vieille que celle du Québec. Cette affection augmente avec l'âge : près de 70 % des aînés·es sont hypertendus·es, une proportion qui atteint plus de 85 % à compter de 80 ans.
Les maladies pulmonaires obstructives chroniques (MPOC) En 2012-2014, la MRC est celle qui affiche le plus haut taux de prévalence d'une MPOC dans la région avec 58,7 cas par 100 000 habitants. En 2015-2016, 14 % des 35 ans et plus dans la MRC souffraient d'une MPOC. Bien que l'écart entre les sexes ne soit pas significatif dans la MRC, les hommes ont tendance, à âge égal, à souffrir et à mourir davantage de MPOC que les femmes.
Le diabète La progression qu'a connue la prévalence du diabète depuis le début des années 2000 s'est interrompue dans les dernières années dans la MRC du Rocher-Percé et au Québec. Au Québec et dans la région, la prévalence du diabète est plus élevée chez les hommes que chez les femmes, un constat aussi noté dans la MRC (8,9 % contre 7,5 %). En Gaspésie–Îles, les taux de prévalence du diabète sont de 22,9 % chez les 65-74 ans, 30,3 % chez les 75-84 ans et 31,7 % chez les 85 ans et plus.

Indicateurs de santé et bien-être des personnes aînées Région Gaspésie–Îles et MRC du Rocher-Percé
Infractions à caractère sexuel et violence conjugale
Les infractions sexuelles statistiques par groupes d'âge En 2014, environ 93 % des victimes d'infractions sexuelles en Gaspésie–Îles-de-la-Madeleine connaissaient l'auteur présumé de l'infraction. Comparativement à l'ensemble du Québec, la Gaspésie–Îles-de-la-Madeleine compte une proportion plus élevée de victimes qui connaissent l'auteur présumé qui les a agressées (93 % contre 86 % au Québec) (ref : ministère de la Sécurité publique, 2016).
La violence conjugale Selon les données récentes de la Maison Blanche-Morin : une moyenne de 8 femmes âgées de plus de 51 ans ont été hébergées et/ou ont reçu des services en 2017, 2018 et 2019. En Gaspésie–Îles-de-la-Madeleine, près de 8 infractions sur 10 sont perpétrées envers des femmes. Chez les 50 à 59 ans, le taux est de 106,9 pour 100 000, 56,6 pour 100 000 chez les 60-69 ans et 9,9 pour 100 000 chez les 70 ans et plus.

Direction de la santé publique de la Gaspésie–Îles, La santé et le bien-être de la population de Rocher-Percé, Édition 2018, CISSS de la Gaspésie
Direction de la santé publique de la Gaspésie–Îles – Statistiques régionales site Internet CISSS de la Gaspésie
Direction de la santé publique du CISSS de la Gaspésie, *Cadre de référence en sécurité et autonomie alimentaires*, CISSS de la Gaspésie, 2021

Les abus et la maltraitance envers les personnes aînées

Selon la plus récente enquête de l'ISQ sur la maltraitance envers les personnes âgées de 65 ans et plus :

- **6 % de la population du Québec âgée de 65 ans et plus** vivant dans leur domicile ou dans une résidence privée pour aînés·es (RPA) ou un autre type de logement (comme un HLM, une coopérative, une communauté religieuse ou une maison de chambres) ont été victimes d'une ou de plusieurs formes de maltraitance;

- La proportion selon les formes de maltraitance :

  - maltraitance psychologique est estimée à 4,6 %
  - maltraitance matérielle ou financière à 0,8 %
  - maltraitance physique à 0,8 %
  - négligence physique à 0,4 %*
  - maltraitance sexuelle à 0,4 %*

- Le rapport d'enquête montre que les femmes sont plus souvent victimes que les hommes de maltraitance psychologique, physique ou sexuelle;

- Les différentes formes de maltraitance touchent en plus grande proportion les personnes aînées qui ont déjà vécu de la violence dans leur vie, celles qui vivent seules, celles qui ont besoin d'aide pour leurs activités quotidiennes ou qui reçoivent des services à domicile comme des soins infirmiers;

- Les auteurs d'actes de maltraitance sont souvent les conjoints ou les ex-conjoints ainsi que leurs enfants, y compris les beaux-fils et les belles-filles, lorsqu'il est question d'abus psychologique;

- Plus d'hommes que de femmes sont mentionnés comme auteurs de la maltraitance envers les personnes âgées, quel que soit le type de maltraitance subi;

- Près du tiers des victimes de maltraitance n'en ont dit mot, soit parce qu'elles n'en ressentaient pas le besoin ou qu'elles pensaient que le fait de poser l'une ou l'autre de ces actions ne changerait rien;

- Environ une personne aînée maltraitée sur 10 a toutefois confié ne pas avoir parlé ou demandé de l'aide car elle se sentait embarrassée ou honteuse ou parce qu'elle ne voulait pas mettre la personne maltraitante dans l'embarras;

- La maltraitance peut entraîner de sérieuses conséquences physiques et psychologiques pour les personnes qui la subissent, d'autant plus si elle se produit à un moment de leur vie où elles sont plus fragiles et vulnérables;

- La maltraitance peut augmenter le risque que les personnes aînées se retrouvent en mauvaise santé, qu'elles souffrent d'anxiété et de dépression ou qu'elles se replient sur elles-mêmes, est-il aussi noté dans le rapport.

Institut de la statistique du Québec, *Enquête sur la maltraitance envers les personnes aînées au Québec 2019, Portrait de la maltraitance vécue à domicile*, Québec, ISQ, 2020

Abréviations

CAB : Centre d'action bénévole

CHSLD : Centre hospitalier de soins de longue durée

CLSC : Centre local de services communautaires

CISSS : Centre intégré de santé et de services sociaux de la Gaspésie

DSP : Direction de la santé publique de la Gaspésie

GR : Ville de Grande-Rivière

ISQ : Institut de la statistique du Québec

OMH : Office municipal d'habitation

MRC : Municipalité régionale de comté du Rocher-Percé

RÉGÎM : Régie intermunicipale de transport de la Gaspésie–Îles-de-la-Madeleine

RI : Ressource intermédiaire en hébergement

RDS : Réseau de développement social de la MRC du Rocher-Percé

USLD : Unité de soins de longue durée

URLS : Unité régionale de loisirs et sports de la Gaspésie–Îles-de-la-Madeleine

Bibliographie

CEFRIO, *NETendances 2019*, *Portrait numérique des régions administratives du Québec* – Fiche Gaspésie–Îles, 2 pages https://transformation-numerique.ulaval.ca/enquetes-et-mesures/netendances/netendances-2019-portrait-numerique-des-regions-du-quebec/

CEFRIO, *Les aînés connectés au Québec 2019*, Québec, CEFRIO, 2019, 14 pages https://transformation-numerique.ulaval.ca/wp-content/uploads/2020/09/netendances-2019-aines-connectes-au-quebec.pdf

Centre d'action bénévole Gascons-Percé, *Rapport annuel 2019-2020*, Chandler, 2020 https://www.cabchandler.com/centre-de-documentation

Centre d'initiation à la recherche et d'aide au développement durable (CIRADD), *Diagnostic du système de transport collectif et analyse des besoins de mobilité des personnes en Gaspésie*, Carleton, avril 2017, 111 pages

Centre intégré de santé et services sociaux de la Gaspésie, *Documentation sur les soins et services aux personnes aînées en perte d'autonomie*, https://www.cisss-gaspesie.gouv.qc.ca/soins-et-services/personnes-ainees-et-en-perte-dautonomie/

Centre intégré de santé et services sociaux de la Gaspésie, *Statistiques régionales*, Fiches thématiques, consultées de juillet à décembre 2020
https://www.cisss-gaspesie.gouv.qc.ca/notre-cisss/statistiques-regionales/

Direction de la santé publique du CISSS de la Gaspésie, *Cadre de référence en sécurité et autonomie alimentaires*, Gaspé, CISSS de la Gaspésie, 2021, 118 pages

Direction de la santé publique de la Gaspésie–Îles-de-la-Madeleine, *La santé et le bien-être de la population de Rocher-Percé*, *Édition 2018*, Gaspé, CISSS de la Gaspésie, 2017, 63 pages
https://www.cisss-gaspesie.gouv.qc.ca/notre-cisss/statistiques-regionales/documents-generaux/portrait-de-sante-de-la-population/

Espace MUNI, *Guide d'accompagnement pour la réalisation de la démarche Municipalité Amie des aînés, 2e édition*, gouvernement du Québec, Québec, 2020, 67 pages

Institut de la statistique du Québec, *Bulletin d'analyse*, *Indice de vitalité économique des territoires*, 2021
https://statistique.quebec.ca/fr/fichier/bulletin-analyse-indice-vitalite-economique-territoires-edition-2021.pdf

Institut de la statistique du Québec, *Enquête sur la maltraitance envers les personnes aînées au Québec 2019, Portrait de la maltraitance vécue à domicile*, Québec, ISQ, 2020, 152 pages
https://bdso.gouv.qc.ca/docs-ken/multimedia/PB01670FR_Maltraitance_Ainees2020A00F00.pdf

Institut de la statistique du Québec, *Estimations de la population des MRC selon l'âge, le sexe, âge médian et âge moyen, Québec, 1e juillet 1996 à 2020* https://statistique.quebec.ca/fr/document/population-et-structure-par-age-et-sexe-municipalites-regionales-de-comte-mrc

Institut de la statistique du Québec, *Estimations de population des municipalités selon l'âge et le sexe, Québec, 1e juillet 2001 à 2020* https://statistique.quebec.ca/fr/document/population-et-structure-par-age-et-sexe-municipalites

Institut de la statistique du Québec, *Estimations de la population selon l'âge et le sexe, Le Québec, 1971 à 2020* https://statistique.quebec.ca/fr/document/population-et-structure-par-age-et-sexe-le-quebec

Institut de la statistique du Québec, *Estimations de la population des régions administratives selon l'âge, le sexe, âge médian et âge moyen, Québec, 1e juillet 1996 à 2020* *https://statistique.quebec.ca/fr/document/population-et-structure-par-age-et-sexe-regions-administratives*

Institut de la statistique, *Panorama des régions du Québec 2020*, Québec, ISQ, 2020, 193 pages
https://statistique.quebec.ca/fr/recherche?sujet=panorama-des-regions-du-quebec

Institut de la statistique du Québec, *Principaux indicateurs du Québec et de ses régions*, 2019 https://statistique.quebec.ca/fr/vitrine/region/11/mrc/02

Institut de la statistique du Québec, *Projections de la population selon l'âge et le sexe scénario Référence (A), MRC du Québec, 2016-2041* https://statistique.quebec.ca/fr/document/projections-de-population-mrc-municipalites-regionales-de-comte

Institut de la statistique du Québec, *Projections de la population selon le groupe d'âge, Municipalités du Québec (500 habitants et plus), 2016-2036* https://statistique.quebec.ca/fr/document/projections-de-population-municipalites-500-habitants-et-plus

Institut de la statistique du Québec, *Projections de la population selon l'âge et le sexe scénario Référence (A), Le Québec, 2016-2066* https://statistique.quebec.ca/fr/document/projections-de-population-le-quebec-2016-2066

Institut de la statistique du Québec, *Projections de la population selon le groupe d'âge scénario Référence (A), Gaspésie–Îles-de-la-Madeleine, 2016-2041* *https://statistique.quebec.ca/fr/document/projections-de-population-regions-administratives-et-regions-metropolitaines-rmr*

MRC du Rocher-Percé, *Profil socio-économique en 2016 de la Ville de Grande-Rivière*, Louisanne Tardif-Leblanc, Chandler, 8 juillet 2020, 13 pages

Société d'assurance-automobile du Québec (SAAQ), *Banque de données des statistiques officielles du Québec*, 2018 https://bdso.gouv.qc.ca/pls/ken/ken2122_navig_niv_2.page_niv2?p_iden_tran=REPERY6Z3FO291218146429303m(i$&p_lang=1&p_id_ss_domn=718

Statistiques Canada, *Profils du recensement de 1971 à 2016*

Techno-Centre des technologies de l'information et des communications, *Stratégie numérique de la Gaspésie*, Chandler, 2020, 51 pages https://stratnumgaspesie.com/processes/DocumentsOfficiels

Transport adapté et collectif des Anses, Données fournies par l'organisme, 27 novembre 2020

Unité régionale de loisir et sport de la Gaspésie–Îles, *Plan d'amélioration des parcs et espaces récréatifs et sportifs, Ville de Grande-Rivière*, Caplan, URLS, 2018, 30 pages

Ville de Grande-Rivière, site Internet : https://www.villegranderiviere.ca/

Municipalité amie des aînés

En partenariat avec :

Québec